



Région de Sédhiou
Département de Bounkiling
Arrondissement de Bona
Commune de Bona

PLAN DE DEVELOPPEMENT COMMUNAL 2018-2022



Une Vision pour la Commune

« L'Agriculture, pilier de l'émergence socio-économique à l'horizon 2027 »

Avec le concours financier du PNDL

Version Provisoire

Novembre 2017

Mot du Maire

Au Sénégal, depuis l'entrée en vigueur de l'Acte 3 de la décentralisation, l'élaboration des documents de planification fait désormais partie des priorités des collectivités territoriales. Ces dernières sont ainsi, à ce titre, responsables des politiques de développement initiées.

C'est dans ce contexte que le présent document de planification de la commune de Bona a été réalisé grâce au concours financier du Programme National de Développement Local (PNDL). La réalisation de ce plan de développement suscite en effet, un grand espoir pour les élus et l'ensemble des populations de la commune de Bona. Il est issu d'un processus participatif qui a mobilisé toutes les catégories d'acteurs de la commune dans le cadre d'une démarche consensuelle en vue de satisfaire, de manière rationnelle, les besoins essentiels des populations. L'approche village, développé à travers les processus d'élaboration, a permis d'approfondir le diagnostic de base et permettre aux populations de participer à l'identification des besoins prioritaires et à la définition des solutions adaptées à leurs problèmes.

Le Plan de Développement Communal (PDC) se veut un document de référence, de pilotage et de coordination des actions de développement à entreprendre par la commune durant les cinq prochaines années.

C'est donc un outil de développement qui s'adresse aux conseillers, à l'administration, aux Organisations Communautaires de Base, aux opérateurs privés, aux ONG, aux projets d'appui, aux autres collectivités territoriales et partenaires au développement pour une mobilisation totale en faveur de sa mise en œuvre.

Je saisis cette occasion pour adresser nos vifs remerciements aux experts qui ont conduit ce travail, au Sous-préfet de l'arrondissement et son adjoint, aux chefs de services et partenaires locaux à tous ceux qui, de près ou de loin, ont contribué à la réalisation de ce PDC.

Dr Famara SANE

SOMMAIRE

<u>PREMIERE PARTIE : PRESENTATION GENERALE DE LA COMMUNE</u>	8
<u>I/ Situation géographique et Historique de peuplement</u>	8
<u>II/ Le milieu physique</u>	11
<u>III/ Le milieu humain</u>	15
<u>IV/ Le Zonage:</u>	17
<u>DEUXIEME PARTIE : PRESENTATION DU BILAN DIAGNOSTIC</u>	19
<u>I/ Profil Social</u>	19
<u>II/ Profil économique</u>	33
<u>III/ Profil Gouvernance</u>	42
<u>TROISIEME PARTIE : PLANIFICATION STRATEGIQUE</u>	49
<u>I/ Projection schématique du Plan de Développement</u>	49
<u>II/ Programmes par Axe de Développement</u>	52
<u>QUATRIEME PARTIE : PLANIFICATION OPERATIONELLE</u>	61
<u>I/ Opérationnalisation du plan</u>	61
<u>II/ Mécanisme de suivi et évaluation</u>	62
<u>ANNEXES :</u>	63
<u>Bibliographie :</u>	83

Liste des Tableaux, Graphiques et Photos

Carte 1 : Localisation de la commune	10
Graphique 1 : Evolution de la pluviométrie de 2011-2016	11
Carte 2 : Sols de la Commune de Bona	13
Tableau 1 : Répartition géographique de la population.....	15
Graphique 2 : Répartition de la population par ethnie.....	16
Carte 3 : Zonage	18
Graphique 3 : Répartition spatiale des infrastructures élémentaires et effectifs selon le sexe	20
Tableau 2 : Données enseignement moyen et secondaire	21
Tableau 3 : Synthèse du diagnostic de l'éducation	21
Carte 4 : Carte Sanitaire de la Commune	24
Tableau 4 : Inventaire de l'existant	25
Tableau 5 : Synthèse du diagnostic de la Santé.....	26
Tableau 6 : Synthèse du diagnostic de l'hydraulique-Assainissement.....	28
Photo 1 : APAC Badala (Bona).....	29
Tableau 7 : Synthèse du diagnostic Jeunesse, Sport, Culture et Tourisme.....	30
Tableau 8 : Synthèse du diagnostic genre et promotion de la femme	31
Photo 2 : AGR chez les femmes.....	32
Graphique 4 : Evolution du rendement à hectare (Département de Bounkiling)	34
Tableau 9 : Synthèse du diagnostic de l'Agriculture.....	34
Tableau 10 : Synthèse du diagnostic Pêche-Aquaculture.....	36
Tableau 11 : Synthèse du diagnostic de l'Elevage	38
Tableau 12 : Synthèse du diagnostic Transport et communication	40
Tableau 13 : Synthèse du diagnostic système financier	41
Graphique 6 : Répartition des conseillers selon le niveau d'instruction	42
Tableau N° 14 : Evolution du budget.....	44
Tableau 15 : Résultats mesure de performance de la commune.....	44
Photo 4 : Reboisement de la mangrove	45
Tableau 16 : Synthèse du diagnostic de l'environnement	45
Tableau 17 : Partenaires de la Commune	47
Tableau 18 : synthèse du plan quinquennal par Axe et Programme.....	60

Sigles et Acronymes

AGR : Activités Génératrices de Revenus

AMA : Agence des Musulmans d'Afrique

ANA : Agence Nationale de l'Aquaculture

ANER : Agence Nationale de l'Energie Renouvelable

ANIDA : Agence Nationale d'Insertion et de Développement Agricole

ANPEJ : Agence Nationale pour la Promotion de l'Emploi des Jeunes

ANSD : Agence Nationale de la Statistique et de la Démographie

APAC : Aires Patrimoines Autochtones Communautaires

APE : Association des Parents d'Elèves

ARD : Agence Régionale de Développement

ASC : Agents de Santé Communautaires

ASC : Association Sportive et Culturelle

ASER : Agence Sénégalaise de l'Electrification Rurale

CEC : Carte Egalité de Chance

CGE : Comité de Gestion des Ecoles

CMU : Couverture Maladie Universelle

CPC : Classe Préscolaire Communautaire

CPE : Classe Préscolaire Elémentaire

DRDR : Direction Régionale du Développement Rural

GIE : Groupement d'Intérêt Economique

GPF : Groupement de Promotion Féminine

IEF : Inspection de l'Education et de la Formation

IMCEC : Institution Mutualiste Communautaire d'Épargne et de Crédit

MDE : Maison des Eleveurs

OMS : Organisation Mondiale de la Santé

ONG : Organisations Non Gouvernementale

OP : Organisations Paysannes

PAM : Programme Alimentaire Mondial

PAPEJ : Projet d'appui à la promotion de l'emploi des jeunes et des femmes

PAPSEN : Programme d'Appui au Programme National d'Investissement dans l'Agriculture au Sénégal

PDC : Plan de Développement Communal

PNBSF : Programme National de la Bourse de Sécurité Familiale

PNDL : Programme National de Développement Local

PPDC : Projet Pôle de Développement de la Casamance

PRACAS : Programme d'Accélération de la Cadence de l'Agriculture au Sénégal

PRESEAC : Projet de Contribution à la Résilience de la Population au Renforcement de la Sécurité

PSE : Plan Sénégal Emergent

PTF : Partenaires Techniques et Financiers

STD : Services Techniques Décentralisés

1/ Introduction

1.1/ Contexte et justification

Au Sénégal, la décentralisation a connu beaucoup de mutations techniques et institutionnelles dont les plus marquants ont été celles de 1972 et 1996. Ces réformes ont été motivées par le souci de porter les centres de décisions à une échelle plus proche des populations par un transfert de compétences. En effet, elles ont mis l'accent sur une démocratie locale performante et dynamique fondée, entre autres, sur l'autonomie des collectivités locales. Elles permettent, par ailleurs, la participation des communautés à la gouvernance locale.

Cependant, malgré ces efforts, les résultats escomptés n'ont pas été atteints d'où l'avènement en 2013 de l'Acte III de la décentralisation. Cette réforme, de même que l'axe 3 du PSE, donnent encore plus de responsabilités aux acteurs territoriaux dans la conduite des politiques de développement. En effet, l'Etat a mis en place un dispositif d'évaluation de la performance de la gouvernance locale. Ainsi, le local qui est le lieu d'ancrage de l'appartenance sociale et culturelle et la première échelle de gouvernance territoriale est aujourd'hui investi de la mission d'organiser et de réaliser le développement à la base par une bonne politique de décentralisation et de développement qui est désormais territoriale. Ce qui explique l'attente de l'Etat des collectivités territoriales pour l'atteinte des résultats visés par le PSE.

Ainsi, afin de répondre aux attentes, il est impératif, d'élaborer ce document de planification dont l'élaboration est une compétence transférée aux collectivités locales par la loi N°2013-10 du 28 décembre 2013, entre autres.

1.2/ Objectifs :

Un Plan de Développement Communal (PDC) est avant tout un instrument de pilotage issu d'un processus participatif, itératif et inclusif, qui contribue à renforcer les capacités des acteurs à exercer leurs responsabilités et/ou à favoriser la recherche concertée des solutions opérationnelles dans la gestion des affaires locales.

De manière générale, l'objectif du présent PDC est de :

Mettre à la disposition des responsables communaux un tableau de bord des interventions stratégiques conformément aux orientations de l'acte 3 et du PSE.

Les objectifs spécifiques visés sont déclinés ainsi qui suit :

- ☞ Accompagner les responsables locaux dans leur gouvernance ;

- ☞ Identifier les opportunités et les contraintes qui entravent le développement territorial, afin de proposer des solutions financières et techniques appropriées ;
- ☞ Harmoniser les interventions dans la commune.

1.3/ Méthodologie

L'élaboration du présent PDC a été faite suivant une démarche participative, inclusive et itérative, suivant cinq phases détaillées en dessous :

- La phase de préparation ;
- La phase de diagnostic ;
- La phase de planification ;
- La phase de validation ;
- La phase d'exécution et de Suivi Evaluation.

Phases	Étapes	Calendrier
<i>Phase de préparation</i>	Prise décision d'élaborer le PDC	07 Janvier 2017
	Arrêté portant mise en place commission élargie de Planification	07 Janvier 2017
	Atelier de lancement	28 Avril 2017
	Recrutement et formation des enquêteurs	04 Mai 2017
<i>Phase de diagnostic</i>	Inventaire des infrastructures de la commune par une collecte de données avec les Smartphones.	05 au 10 Mai 2017
	Ateliers de diagnostics Zonaux	11 et 12 Mai 2017
	Focus groupes, entretiens et exploitation de la documentation	Mai-Juin 2017
	Restitution et validation du diagnostic	08 Juin 2017
	Exploitation des données, analyse et rédaction de la première partie du plan	Juin-Juillet 2017
<i>Phase de planification</i>	Formulation de la Vision et définition des axes stratégiques	Août 2017
	Programmation et budgétisation	24 Août 2017
	Elaboration du document de planification	Septembre-Octobre
<i>Phase de validation</i>	Restitution technique de la version provisoire du PDC	30 Octobre 2017
	Finalisation du PDC	Novembre 2017
	Adoption et approbation du PDC	
<i>Phase de mise en œuvre et d'évaluation du plan</i>	Mise en œuvre du PDC	2018-2022
	Suivi-évaluation du PDC	2018-2022

PREMIERE PARTIE : PRESENTATION GENERALE DE LA COMMUNE

I/ Situation géographique et Historique de peuplement

1.1/ Situation géographique

La Commune de Bona se situe à l'ouest du département de Bounkiling dans la région de Sédhiou. Elle couvre une superficie de 150 km². Le chef-lieu de la Commune se situe à 3 km dans la partie Est de la RN4 à partir du village de Boughary, à 19 km de son chef-lieu de département et à 68 km de sa capitale régionale.

Ancien chef-lieu d'arrondissement, Bona est devenue commune de plein exercice à la faveur de « l'acte 3 » de la décentralisation qui consacre la communalisation intégrale ; et compte officiellement vingt-sept (27) villages. Elle est limitée :

- au Nord par la République de Gambie ;
- au Sud par le fleuve Soungrougrou ;
- à l'Est par la Commune de Inor ;
- et à l'Ouest par la commune de Diacounda.

Sa position géographique lui offre d'énormes potentialités en termes d'échange et d'intégration sous régionale, du fait de sa proximité avec la RN4 et le partage de frontière avec la Gambie.

1.2/ Historique de peuplement

Le peuplement de la commune s'est fait par province, ce qui aujourd'hui, explique le nom que portent chacune des zones de la commune.

⇒ **Djiragone** vient du nom de l'ancien chef baïnouck de la province appelé **ARAGO**.

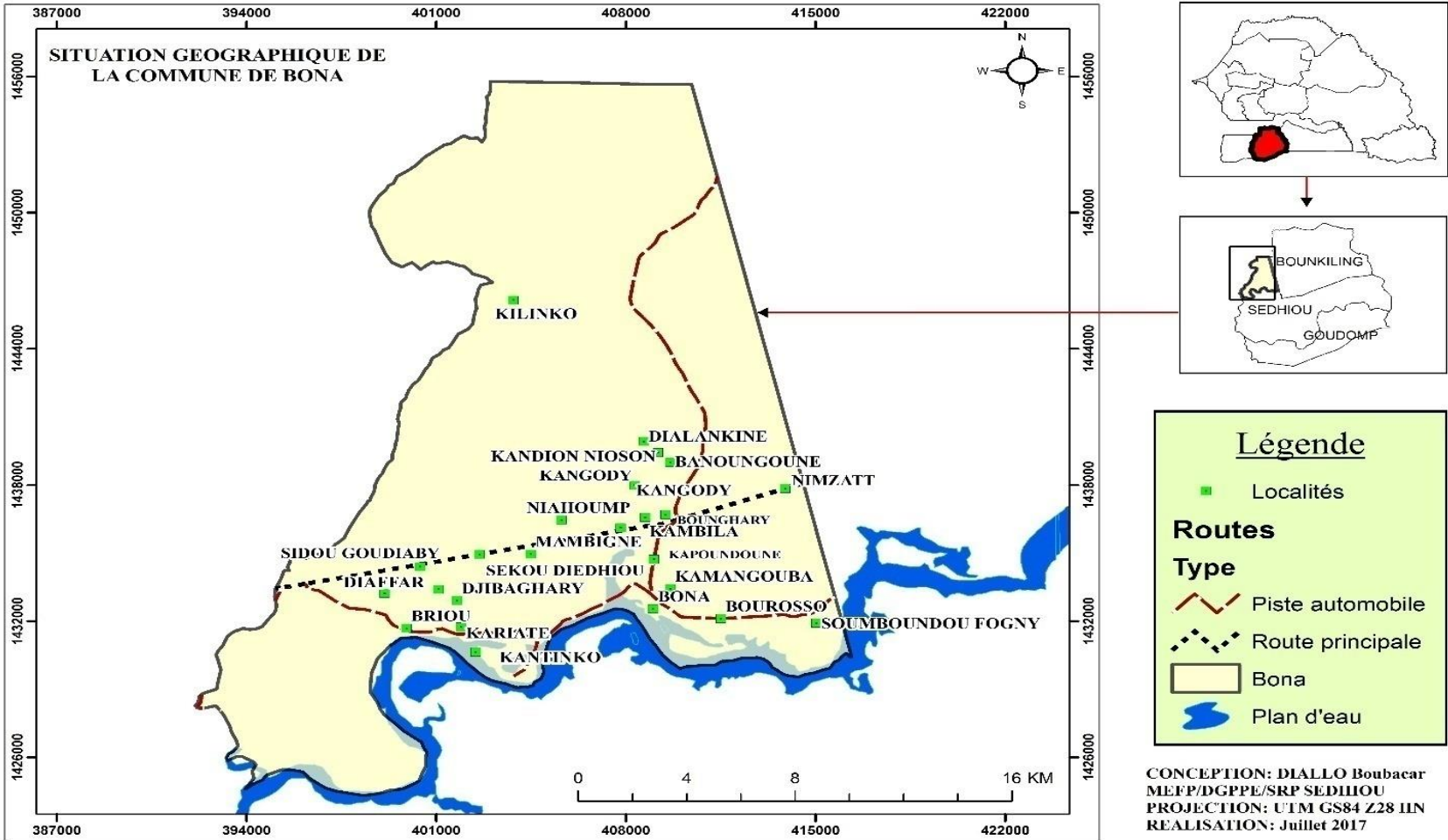
Elle était habitée en premier par les Baïnouck. Ceux-ci étaient confinés le long de la rive droite du fleuve Casamance et du bas-Soungrougou jusqu'au début du XIXe siècle qui voit l'arrivée des envahisseurs diola et manding. A partir du milieu du XIXe siècle, les Baynuk, à la suite des harcèlements Diolas au Nord et à l'Ouest et des Mandings, à l'Est et au Sud, étaient réduits numériquement et affaiblis politiquement. C'est ainsi que, la province de Djiragone tomba sous le contrôle des Diolas qui aujourd'hui constitue l'écrasante majorité.

⇒ **Le Niosson** est la province fondée par le chef diola du nom de Adjani SANE, père de ASSAKITA SANE plus connu par les populations. Venue de l'ouest de la Casamance à la recherche de rizières, la famille de Adiany SANE aurait annexée cette province à la suite de rudes batailles contre les Baïnouck. Le Niosson comme les autres provinces diola qui se caractérise par une fédération de villages et par une autonomie villageoise voit cette liberté

autonomiste remise en cause par la soumission à l'autorité d'un pouvoir central qui initie un système de taxation inconnu jadis au pays Diola avec l'arrivée des colonisateurs au XIXe siècle.

⇒ **Le Bapikoum** est la province de Salla BADJI, qui a conquis ce territoire appartenant jadis au chef Baïnouck du village de Gombole. L'insoumission du chef baïnouck explique l'appel que Salla BADJI a lancé au chef manding Fodé Kaba DOUMBOUYA pour venir à bout de la résistance des Baïnouck.

Carte 1 : Localisation de la commune



II/ Le milieu physique

2.1/ Climat

2.1.1/ Le climat

Le climat est passé du type guinéen sec et humide qui caractérisait jadis la zone, au type soudano-sahélien, chaud et sec.

On note la présence d'une saison sèche (Novembre - Mai) et une saison pluvieuse (Juin à octobre).

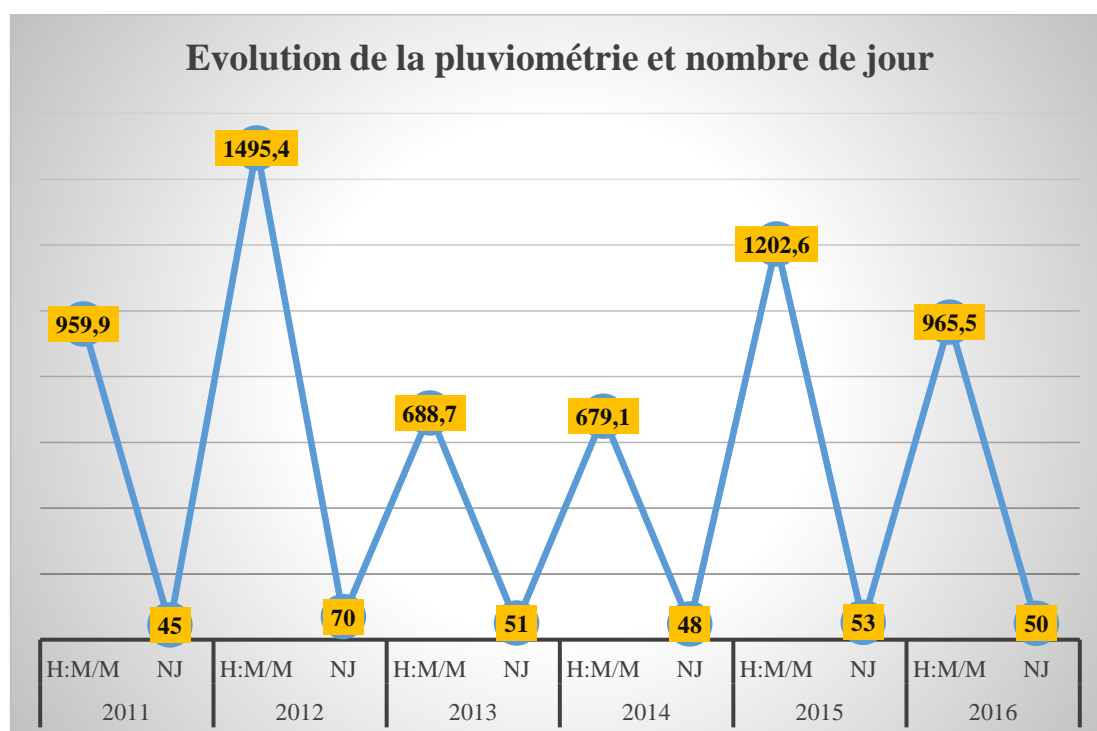
En ce qui concerne les vents, on en dénombre deux :

- La Mousson qui souffle d'Ouest → Est (saison sèche) et d'Est → Ouest (hivernage)
- L'Alizé côtier qui souffle du Sud → Nord.

2.1.2/ La pluviométrie

La Commune se situe dans les isohyètes 1.200 à 1.500 mm (station Bona). La moyenne pluviométrique au cours des six dernières années tourne autour de 1.000 mm, avec un maxi de 1495,4 mm en 70 jours en 2012.

Graphique 1 : Evolution de la pluviométrie de 2011-2016



Source : DRDR Sédhiou (2017)

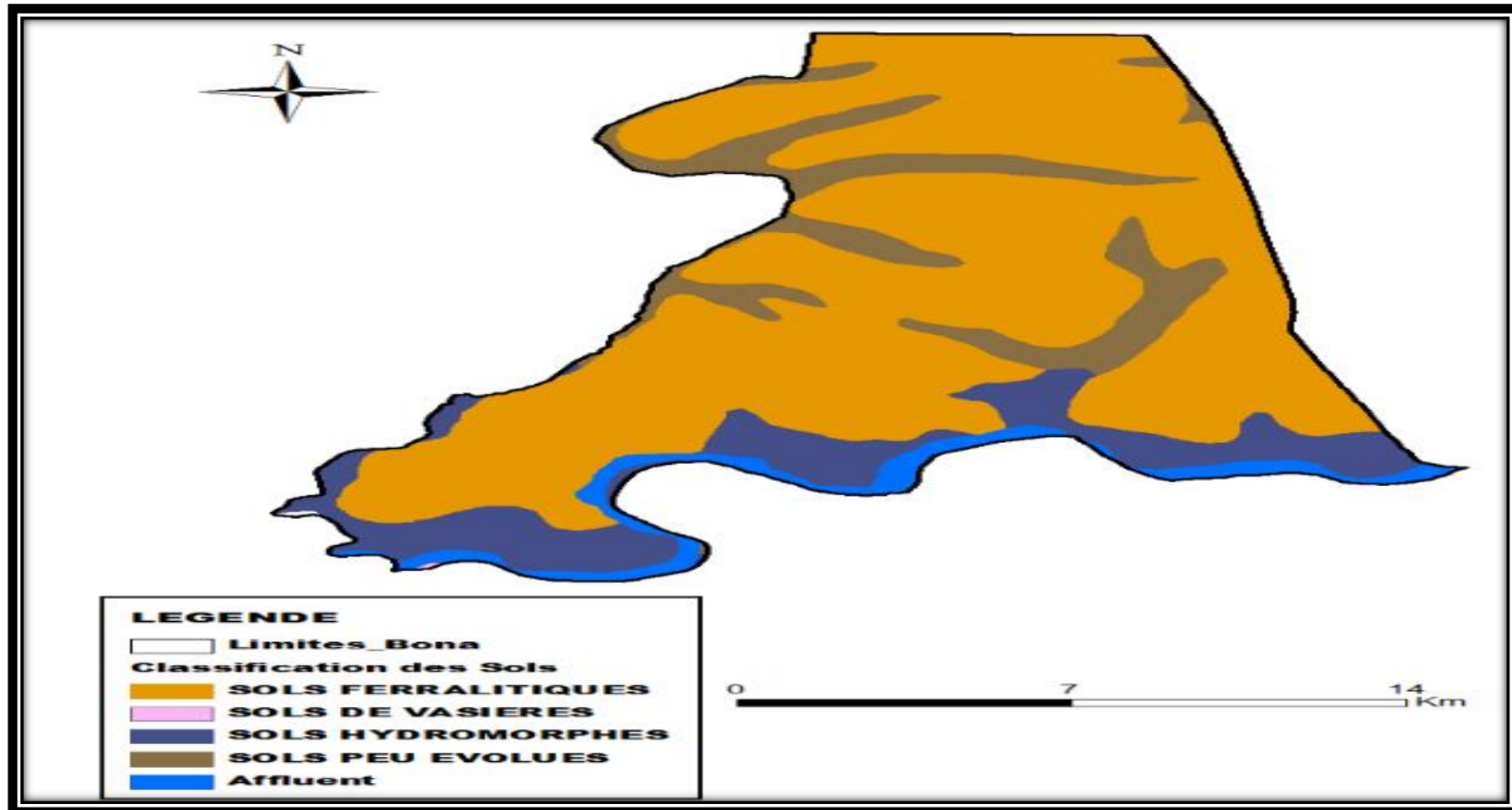
2.2/ Le relief et les Sols

Le relief de la Commune est principalement constitué de plateau et de bas-fonds parsemés de quelques collines en bordure de l’affluent Soungrougou.

Les sols de type ferrallitique sur le plateau, hydro morphes et salins dans les bas-fonds et les vallées.

- **Les sols ferrallitiques** : ces types de sol ont une faible capacité de rétention des eaux pluviales (très sensibles à l’érosion hydrique). On les retrouve dans toute la commune et particulièrement dans la Zone Bapicoum-Niosson où il constitue le seul type de sol. Ils sont aptes à la culture du maïs, du mil, du sorgho et du fonio. Cependant, l’utilisation d’intrants constitue un facteur essentiel pour permettre l’amélioration de leur structure et d’augmenter les rendements.
- **Les sols Hydro-morphes** : ces sols présentent une structure argileuse à sablo-argileuse avec une faible teneur en sel. Ils sont présents dans les Zones de Niosson 1 et Djiragone, plus précisément les villages sur le long du Soungrougou (Bona, Briou, Soumboundou, Kariatte, Kantinko...). Du fait de leur fertilité naturelle, les sols hydro-morphes sont le domaine par excellence de la riziculture pluviale.

Carte 2 : Sols de la Commune de Bona



Source : Institut National de Pédologie (2017)

2.3/ Les ressources en eau

Il existe un seul cours d'eau dans la Commune de Bona (l'affluent Soungrougou). On note aussi la présence de marigots et marres temporaires dans les bas-fonds. La profondeur de la nappe phréatique varie entre les 8 et 18 mètres tandis que celle du miocène se situe entre 30 et 40 mètres et le maestrichtien à partir de 50 mètres.

2.4/ Les ressources végétales et fauniques

La végétation arborée est essentiellement composée de kads, de fromagers, de palmiers à huile, de baobab, de néré, de madds, de Solom, de rôniers, et d'anacardiens. Le tableau ci dessous fait état des espèces végétales existantes et leur nom scientifique.

Espèces végétales	Noms scientifiques
kads	Acacia Albida
fromagers	Ceibapentandra
palmiers à huile	Eleais guineensis
baobab	Adansonia digita
néré	Parkiabiglobosa
madds	Saba sénégalensis
Solom	Diallium guinéensis
rôniers	Boraus aethiopum
anacardiens	Anacardium occidentale

La commune ne dispose pas de forêt classée; cependant, elle a des Aires Patrimoines Autochtones Communautaires (APAC)¹. Le tapis herbacé est bien fourni dans la prairie Nord de la Commune. Malgré cette richesse forestière, les ressources ont tendance à disparaître du fait de l'exploitation abusive par l'homme. Cette dégradation est la résultante d'une absence de contrôle des services forestiers dans la zone.

La faune est composée de quelques espèces telles que la biche, le phacochère, le lapin, la perdrix, la pintade et l'hyène. La population faunique est de plus en plus rare du fait de la dégradation du couvert végétal qui constitue le cadre de vie de ces dernières.

¹ Ce sont des zones (terrestres ou maritimes) à valeur culturelle, protégées, avec des spécificités différentes. En effet, il y a des APAC qui servent d'habitat à des totems, de lieux de cérémonies rituelles, de pharmacopée... Ce sont ces APAC qui servent de bois sacré lors des cérémonies de « Boukouté ».

III/ Le milieu humain

3.1/ Effectifs et structure de la population

Selon les données du recensement de 2013 effectué par l'Agence Nationale de la Statistique et de la Démographie (ANSD), la population de la commune de Bona est de huit mille huit-cent trente quatre (8.834) habitants soit une densité de cinquante neuf (59) habitants au Km² avec un taux de 51% de femmes et 67% de la population a moins de 20 ans.

En 2017, la population est estimée à 10.081 habitants avec 49% de femmes et une densité de soixante sept (67) habitants au Km², que toute stratégie de développement devra nécessairement prendre en compte.

Par ailleurs, la répartition de la population dans les vingt sept (27) villages révèle une certaine disparité avec des effectifs qui varient entre 62 habitants Boudiougoune et 1929 habitants à Bona. Quant à la répartition par zone, l'analyse du graphique 3, nous indique que la Zone de Niosson 1 regroupe 48% de la population. La majeure partie des villages de cette zone a une population comprise entre 200 et 500 habitants. Les zones de Djiragone et du Bapicoum Niosson polarisent 26% de la population avec respectivement des effectifs de 2242 et 2325.

Tableau 1: Répartition géographique de la population

Zones	Nombre de concessions	Nombre de ménages	Hommes	Femmes	Population
Zone Djiragone	136	218	1163	1079	2242
Zone Niosson 1	240	349	2202	2064	4266
Zone Bapicoum-Niosson	164	217	1158	1167	2325
Total Bona	540	784	4525	4309	8 834

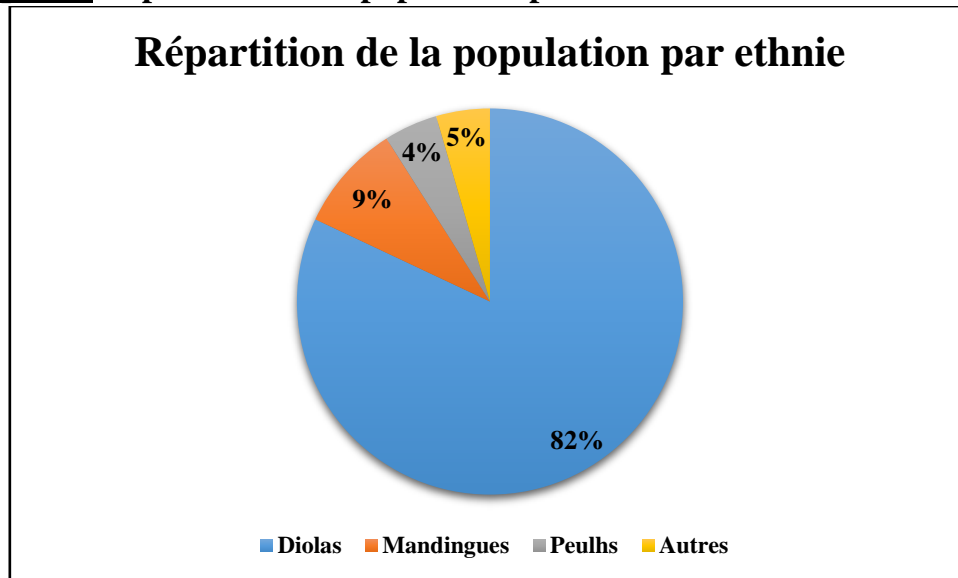
Source: RGPHAE 2013

3.2/ Ethnies et religions

La population est principalement composée de Diolas (82,0 %), de Mandingues (9,0 %), de Peulhs (4,5 %) et autres (4,5 %). La principale religion est l'islam (98,4 %) mais on y trouve aussi des chrétiens (1,6 %).

La population à majorité Diolas est très attachée aux cultes ancestraux. En effet, des cérémonies « boucoutte » sont organisées chaque année. Ce sont des cérémonies de circoncision qui se font dans les bois sacrés. La finalité est d'apprendre aux initiés leur culture, les choses de la vie (renforcer leur éducation pour les préparer à la vie en société).

Graphique 2 : Répartition de la population par ethnie



Source: Mairie Bona

3.3/ Urbanisme et habitat

Les habitations sont généralement en banco plus ou moins crépis en ciment avec des toits à majorité en zinc. Au niveau des villages-centres, on retrouve quelques maisons en dur.

L'implantation des villages a obéi à certains critères physiques à savoir l'influence des vallées et la présence de l'affluent Soungrougrou dans les zones 1 et 2.

Du point de vue urbanistique, on note qu'il y a qu'un seul village aligné (Bona) et l'existence de onze pistes inter-villageois.

3.4/ Mouvements de population

Compte tenu des réalités culturelles, le Diola est attaché à sa terre d'origine. De ce fait, les aspects migratoires ont connu un nouveau essor dans la commune avec l'avènement du conflit casamançais, accentués par les effets des changements climatiques. En effet, le manque de sécurité et la dégradation de l'environnement ont abouti à la perte des terres qui constituent la principale richesse de ces populations. Ceci a entraîné le déplacement de la population jeune; et des femmes vers les grands centres urbains tels que Dakar, Thiès, mais aussi dans la sous région (Gambie) et depuis quelques années vers l'Europe (avec le phénomène de l'émigration clandestine) à la recherche d'un emploi. Par ailleurs, on note la migration temporelle des élèves et surtout des jeunes filles qui, pendant les grandes vacances, se rendent dans les grands centres pour exercer de petits métiers pour mieux préparer les rentrées scolaires ou en appui à leurs familles respectives. Les effets de ces mouvements migratoires se font ressentir de plus en plus par le vieillissement de la main d'oeuvre qui est un problème qui a été souligné lors des

diagnostics zonaux. Ainsi, la promotion de la jeunesse devient un défis majeur dans le cadre du développement de la commune de Bona.

IV/ Le Zonage:

Compte tenu des critères physiques, historiques et géographiques, la commune a été divisée en trois zones à savoir :

Zone Djiragone:

La zone regroupe les villages de : Djibanghary, Boudiogoune, Sécou Diédhiou, Kariatte, Briou, Sidou Diédhiou et Kantinko. Sur le plan infrastructurel elle dénombre quatre établissements élémentaires, un CEM, un poste de santé, une case de santé, un forage (en construction) avec absence d'établissement préscolaire.

Zone Niosson 1 :

Le Niosson 1 polarise les villages au long du Sougrougrou à savoir : Bona Diola, Bona Santhiaba, Bona manding, Mambigné, Brosso, Soumboundou-Fogny, Kamangouba, Kapoundoune Peulh et Kapoundoune Diola.

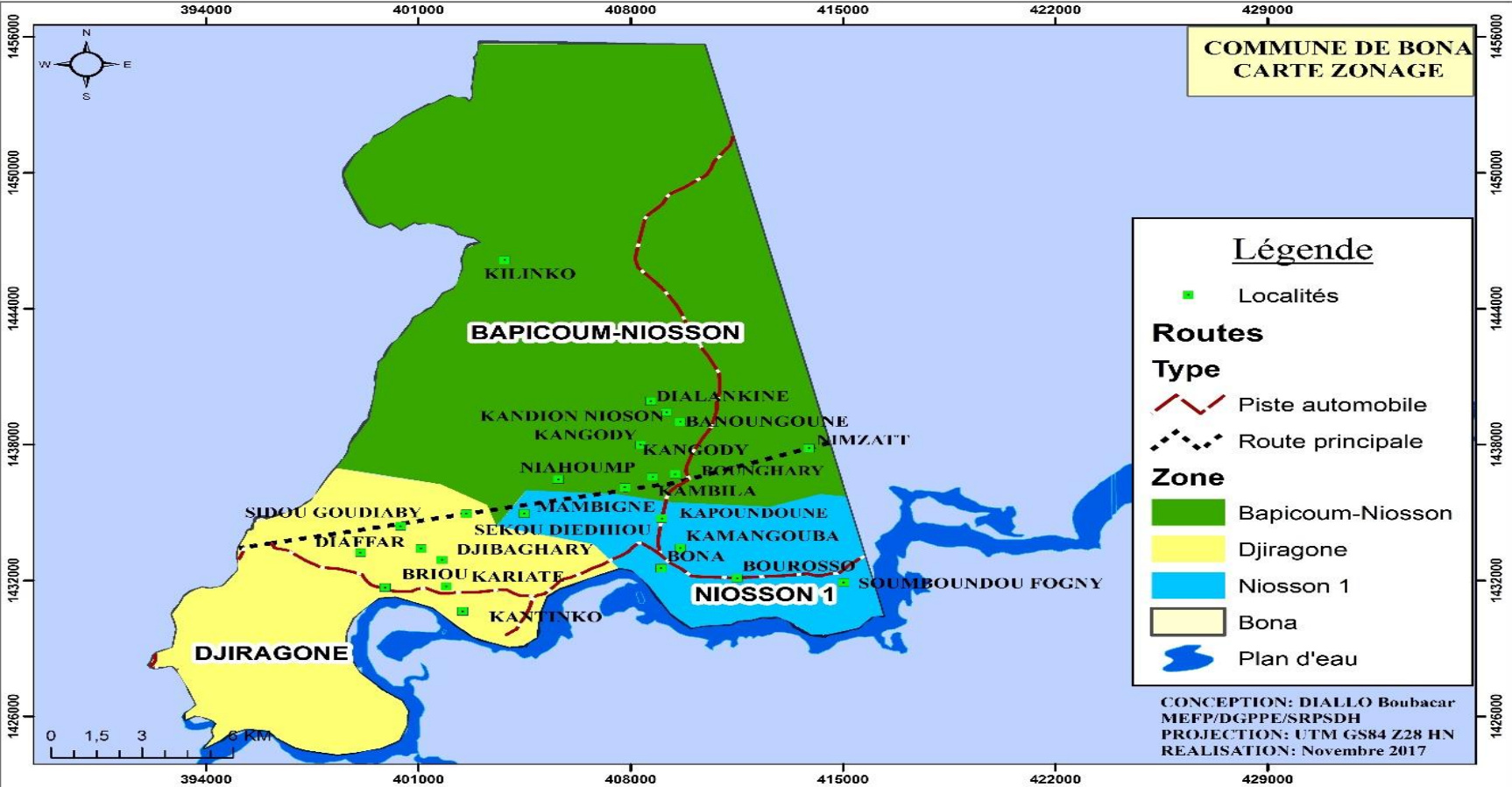
En ce qui concerne les infrastructures, elle dispose de deux (02) établissements préscolaires, de cinq (05) écoles élémentaires, de deux (02) lycées, deux (02) postes de santé et un forage (en phase de finalisation).

Zone Bapicoum-Niosson :

Cette zone correspond à la partie Nord, et regroupe les villages : Boughary Douma, Boughary santo, Nimzatt, Dialinkine, Kilinko, Banoungoune, KandionNiossion, Kangody, Kambila et Niahoump.

Le Bapicoum comptabilise deux (02) établissements préscolaires, quatre (04) établissements élémentaires, un CEM, une case de santé et un forage (en construction)

Carte 3 : Zonage



Source: Délibération portant zonage de la commune (2016)

DEUXIEME PARTIE : BILAN DIAGNOSTIC

Le bilan diagnostic fait la synthèse des potentialités et contraintes, par secteur, qui ont été soulignées, lors du diagnostic participatif, institutionnel et organisationnel.

I/ Profil Social

1.1/ Education

1.1.1/ L'enseignement préscolaire

Communément appelé petite-enfance, cette couche regroupe les enfants âgés de 3 à 5 ans. La commune de Bona dispose de trois établissements préscolaires, à savoir, une Classe Préscolaire Elémentaire (CPE), une Case des Tout Petits (CTP) et deux Classes Préscolaires Communautaire (CPC). L'effectif total pour le préscolaire est de 151 élèves avec 45% de filles. Par ailleurs, l'enseignement préscolaire fait face à un certain nombre de contraintes auxquelles il faut pallier. En effet, on note une insuffisance d'infrastructures (50 % des salles sont en abris provisoires (2/4)), d'équipements, et une absence de salle pour la CPC. A cela s'ajoute l'insuffisance de personnel qualifié constitué essentiellement de bénévoles (CPE et CPC).

1.1.2/ L'enseignement élémentaire

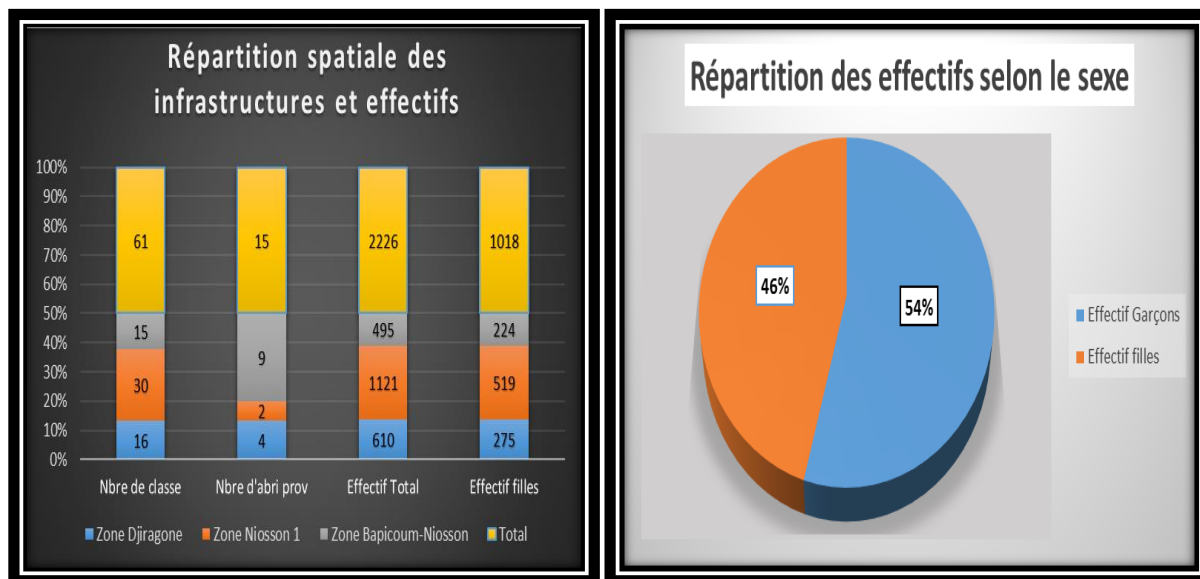
L'enseignement élémentaire est assez bien fourni dans la commune. On dénombre treize écoles élémentaires toutes publiques réparties comme suit : quatre pour les Zone de Djiragone (Briou, Djibaghary, Kantinko et Sécou Diédhiou) et Bapicoum-Niosson (Boughary, Kambila, Kilinko et Niahoump) et cinq pour la Zone de Niosson 1 (Bona, Kapoundoune, Soumboundou, Mambigné et Kamangouba). Il faut noter que les écoles élémentaires de Kantinko et Soumboundou ont été érigées en franco-arabe au cours de l'année académique 2016-2017.

Par ailleurs, au regard du graphique 2 ci-dessous, on constate que les effectifs dépassent l'offre en termes d'infrastructures et équipements. En effet, 24,6% des salles de classe sont en abris provisoires (dont 60% dans la Zone du Bapicoum-Niosson) avec une absence de clôture. Avec un effectif total de 2206 élèves dont 46% de filles, le cycle primaire est le plus représentatif de la commune de Bona. Cependant, le ratio nombre d'élèves par enseignants qui est de 36 est loin des normes de l'émergence qui se situe entre 15 et 25 élèves par enseignants, d'où l'insuffisance

du personnel qui a été souligné lors des diagnostics. Ainsi, les besoins en création et équipements de salles de classes, de renforcement du personnel deviennent des priorités.

Pour ce qui est de la gouvernance scolaire, on note la présence de Comité de Gestion des Ecoles (CGE) et des APE dans les différents établissements. Cependant, on note une insuffisance de dynamisme des APE.

Graphique 3 : Répartition spatiale des infrastructures élémentaires et effectifs selon le sexe



Source : Enquête PDC Bona 2017

1.1.3/ L'enseignement moyen et secondaire

La commune de Bona dénombre trois (3) CEM et deux (2) lycées dont un privé avec un effectif total de 1203 élèves dont 39% de filles. De 46%, le taux des effectifs filles est passé à 36% soit une baisse de 10 points, ce qui peut être expliqué par le taux d'abandon des filles qui est de 1,67%. Face à une telle situation des politiques de maintien des filles à l'école devraient être mises en place.

Les CEM sont répartis d'une façon égalitaire soit un CEM/ Zone. Cependant, les données montrent une baisse considérable de l'effectif entre le cycle primaire (2226) et moyen-secondaire (1203) soit 54,5%. Ces observations peuvent être expliquées par un ensemble de facteurs dont on peut citer :

- ☞ la distance à parcourir pour atteindre l'établissement
- ☞ la pauvreté (le déplacement des filles vers les centres urbains à la recherche d'emploi).
- ☞ Faiblesse des établissements élémentaires à cycles complets (4/13)

Par ailleurs, on note une proportion de 52,9% d'abris provisoires (réduction du quantum horaire), une absence de clôture et l'inexistence de TIC au sein des établissements, sur observation des données du tableau ci-après.

Tableau 2 : Données enseignement moyen et secondaire

Etablissement	Nombre de classes	Nombre d'abris provisoires	Effectif Garçons	Effectif Filles	Effectif Total
Lycée Bona	8	4	154	106	260
Lycée Privé	3	3	50	32	82
Cem Bona	10	3	243	140	383
Cem Boughary	7	4	159	124	283
Cem Djiragone	6	4	127	68	195
Commodités					
Toilettes VIP	80%				
Electricité	20%				
Connexion internet	0%				
Clôture	0%				

Source : Enquête PDC Bona 2017

1.1.3/ L'enseignement arabo-coranique

L'enseignement arabo-coranique est aussi présent dans la commune avec neuf écoles arabes et huit écoles coraniques (Daaras). Ce sont des structures non formelles dont le curriculum est principalement l'enseignement arabe, la mémorisation du coran et les principes de l'islam. Ces établissements font face à un certain de nombre de contraintes que sont l'insuffisance d'infrastructures, de commodité (23% de latrines à fosse, taux d'accès à l'eau 53%, absence d'électricité). En effet, 100% des enseignements coraniques se font dans l'enceinte d'une maison. Hormis, cela ce sous-secteur de l'éducation ne bénéficie d'aucune forme d'aide ou de subvention.

Tableau 3 : Synthèse du diagnostic de l'éducation

Potentialités	Contraintes	Hypothèses de solution
☞ Enseignement Précolaire <ul style="list-style-type: none"> • 01 CPE (Boughary) • 02 CPC (Bona, Niahoump) 	Insuffisance d'infrastructures préscolaires	Promouvoir l'enseignement préscolaire (Construction de CPC, CPE, Case des tout-petits)
	Faible représentativité du préscolaire	
	Insuffisance d'équipements (jouets, tables banc)	Renforcer les équipements

Potentialités	Contraintes	Hypothèses de solution	
<ul style="list-style-type: none"> • 01 Case des Tout-petits (Bona) • 02 salles de classes construites • Présence d'UNICEF 	Absence de point d'eau à la CTP	Adduction d'eau	
	Absence de salle de classe pour la CPC	Construire un local pour la CPC	
	Absence de clôture	Clôturer les établissements	
<p>☞ Enseignement Primaire</p> <ul style="list-style-type: none"> • 13 écoles élémentaires • 46 salles de classes construites <p>☞ Enseignement Moyen et Secondaire</p> <ul style="list-style-type: none"> • 3 CEM • 2 Lycées • 16 salles de classes construites <p>⇒ Existence de latrines VIP (83%)</p> <p>⇒ Présence des APE</p> <p>⇒ Partenaires d'appui UNICEF, Planète-Ecole, Congrès de Bona, World Education, Aide et Action, le PAM, la Coopération Française, la Coopération Espagnole, Prati-Care, Coopération Italienne, Humanity First Senegal.</p>	Insuffisance d'infrastructures scolaires	Renforcer les infrastructures dans les établissements primaires, moyens et secondaires (salles, blocs administratifs, bibliothèques).	
	Insuffisance d'équipements scolaires	Comblent le déficit de tables banc	
	Insuffisance de cantines scolaires	Trouver un partenaire pour généraliser les cantines.	
	Insuffisance d'électrification (seul Cem Bona est électrifié)	Renforcer l'éclairage dans les établissements	
	Manque de TIC	Equiper les établissements de salles informatiques	
	Insuffisance d'adduction d'eau	Adduction d'eau (CTP, Lycée privé, Cem Djiragone, Cem Boughary école Kapoundoune, école Soumboundou, Kilinko, SécouDiédhiou, Mambigné)	
	Insuffisance de personnel (ratio enseignant/élève=36 au primaire)	Augmenter le personnel enseignant	
	34,7% d'abris provisoires	Instaurer un programme de résorption des abris provisoires	
	Insuffisance de latrines	Construire des latrines modernes (Kilinko, Kantinko)	
	Problème de l'état civil	Recenser les enfants sans état civil	
	Démarrage tardif des cours	Sensibiliser les parents sur le non-respect du quantum horaire	
	<p>☞ Enseignement arabo-coranique</p> <ul style="list-style-type: none"> • 09 Ecoles arabes • 08 « Daaras » 	Insuffisance d'équipements	Trouver un partenaire pour renforcer l'équipement des écoles arabo-coraniques
		Enseignement non formel	Formaliser l'enseignement
		Manque de soutien	Appuyer l'éducation arabo-coranique
Absence de « daaras » modernes		Moderniser les « Daaras »	

1.2/ Santé et action sociale

1.2.1/ Santé

Avec une population estimée à 10.081 habitants en 2017, la commune de Bona dispose de trois (03) postes de santé, deux (02) cases de santé (dont une non fonctionnelle) et l'accès à l'infirmier de la garnison militaire de Boughary. La commune a une bonne couverture sanitaire. En effet, les normes OMS sont respectées (soit un infirmier pour 3000 habitants). Le secteur est fortement entravé par une insuffisance d'équipements et l'absence de pistes (difficulté d'accès des infrastructures sanitaires). A cela s'ajoutent, l'insuffisance de médicaments, de moyens logistiques et d'électrification. Par ailleurs, on note un dynamisme du comité de gestion et des comités de santé.

Carte 4 : Carte Sanitaire de la Commune

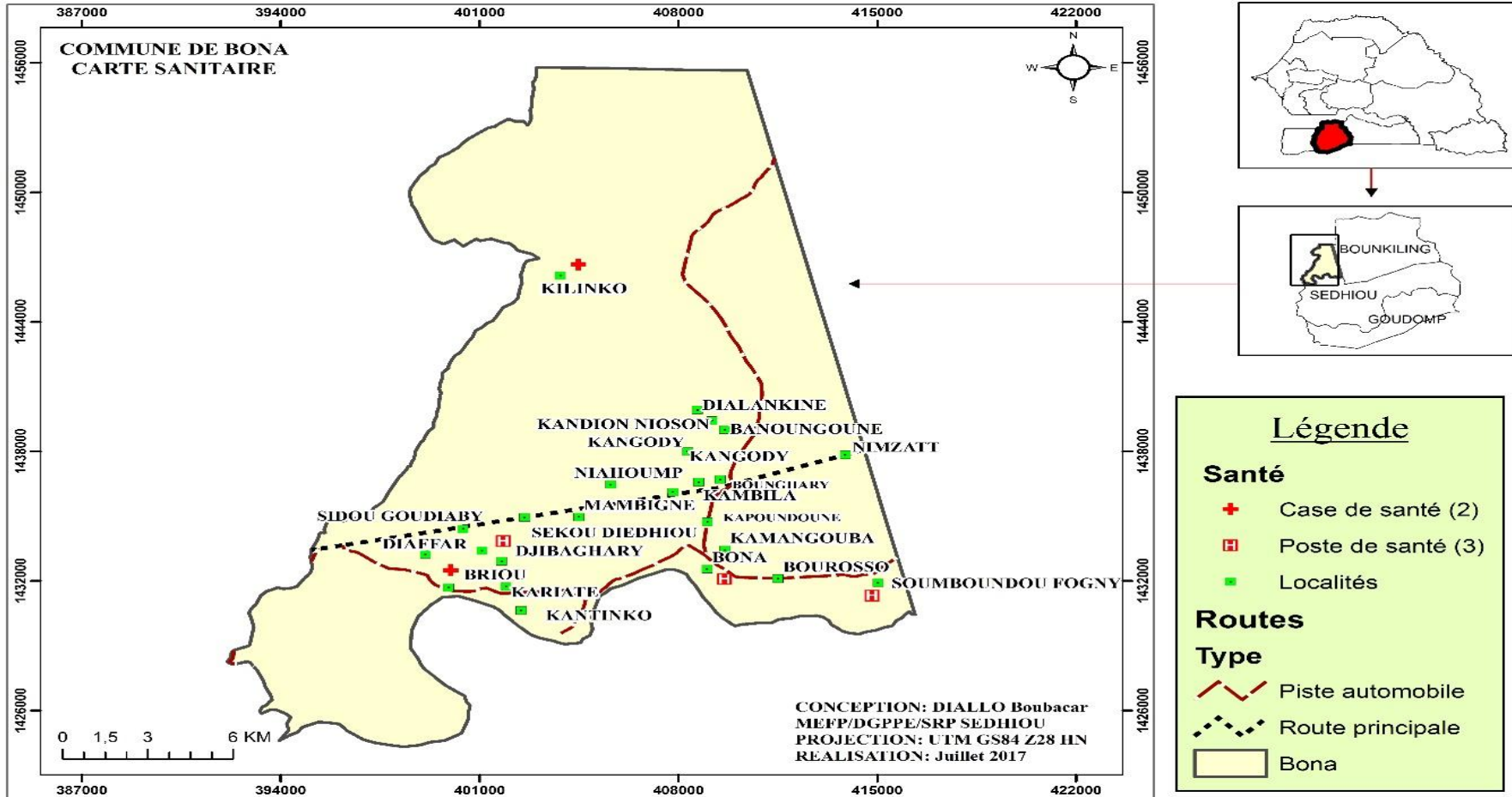


Tableau 4 : Inventaire de l'existant

Infrastructures	Equipements	Personnel	Gaps
<p>Poste de santé (Dispensaire+ maternité) Localité : Bona</p> <p>Accès à l'eau et l'électricité</p>	<ul style="list-style-type: none"> ✓ Lits d'observation (05) ✓ 01 magasin de stockage du médicament ✓ Boîte d'accouchement ✓ Boîte de consultation ✓ Salles d'observation (02) ✓ Ambulance 	<ul style="list-style-type: none"> ✓ Infirmier (01) ✓ Sage-femme (01) ✓ ASC (01) ✓ Matrones (02) ✓ BadieneGokh (07) 	<ul style="list-style-type: none"> ✓ Absence de matelas en plastique (norme non respectée) ✓ Vétusté de la table de consultation ✓ Absence de toile d'accouchement ✓ Absence de table de pansement ✓ Absence de tensiomètre (maternité)
<p>Poste de Santé (Dispensaire + maternité) Localité : Soumboundou</p> <p>Accès à l'électrification solaire</p>	<ul style="list-style-type: none"> ✓ Lits d'observation (04) ✓ Boîte d'accouchement ✓ Aspirateur manuel ✓ Table d'accouchement ✓ Boîte de pansement ✓ Frigo 	<ul style="list-style-type: none"> ✓ Infirmier (01) ✓ Matrones (02) ✓ Relais (08) ✓ ASC (01) ✓ BadièneGokh (02) 	<ul style="list-style-type: none"> ✓ Etroitesse du local (Case érigée en poste) ✓ Absence de point d'eau ✓ Absence d'armoire pour l'archivage ✓ Absence de toile d'accouchement ✓ Vétusté de la table de consultation
<p>Poste de santé (Dispensaire + Maternité) Localité : Djiragone</p> <p>Accès à une source d'eau (puits)</p> <p>Accès à l'électrification solaire</p>	<ul style="list-style-type: none"> ✓ Lit d'observation (04) ✓ Boîte d'accouchement ✓ Boîte pansement ✓ Aspirateur manuel ✓ Table d'accouchement ✓ Salle d'observation (02) 	<ul style="list-style-type: none"> ✓ Infirmière 01 ✓ Matrones 01 ✓ Relais 3 ✓ ASC 02 ✓ Badiène GOKH 06 	<ul style="list-style-type: none"> ✓ Absence de motos ✓ Absence de boîte de pause, retrait et jabelle ✓ Absence de toile d'accouchement ✓ Absence de blouses en toile ✓ Absence d'une coquette pour la stérilisation ✓ Absence d'Autos copte ✓ Vétusté de la table d'accouchement (ne répond pas aux normes) ✓ Vétusté de la Péседedé ✓ Clôture non conforme ✓ Etroitesse du local (absence de salle de travail)

Infrastructures	Equipements	Personnel	Gaps
<p>Case de santé 02</p> <p>Localités : Kilinko et Briou (non fonctionnelle : absence d'équipement et de personnel)</p> <p>Accès à une source d'eau (puits à pompe manuelle)</p>	<ul style="list-style-type: none"> ✓ Lits d'observation (06) ✓ Boite d'accouchement ✓ Table d'accouchement ✓ Matelas houssés en plastique ✓ Partenaire : Construite et équipée par la Croix Rouge et UNICEF 	<ul style="list-style-type: none"> ✓ ASC 01 ✓ Relais 01 ✓ Matrone 01 ✓ BadièneGokh (O2) 	<ul style="list-style-type: none"> ✓ Absence de personnel qualifié (faible fréquentation) ✓ Relais non formé ✓ Déplacement des femmes de Kilinko à Bona pour les visites prénatales ✓ Absence de tensiomètre (maternité) ✓ Absence de boite de pansement ✓ Absence d'électrification (bougies)

Tableau 5 : Synthèse du diagnostic de la Santé

Potentialités	Contraintes	Hypothèses de solution
<ul style="list-style-type: none"> ☞ Existence d'une mutuelle de santé (à Bona). ☞ Existence d'une pharmacie (Bona) ☞ Application de la CMU ⇒ Partenaires : Médecine Aide et Action (MAP), Intra-Health., Prati Care, AJE (Action Jeunesse Environnement), UNICEF, USAID, CROIX ROUGE ; PRN (Programme de Renforcement Nutritionnel) 	Faible rémunération des ASC	Prévoir un montant pour les ASC lors de l'élaboration du Budget de la commune
	Inexistence de pistes de désenclavement	Aménager des pistes de désenclavement
	Insuffisance de médicaments et d'équipements dans toutes les structures sanitaires	Renforcer l'équipement des structures sanitaires et la dotation en médicaments
	Insuffisance de clôtures	Clôturer les structures sanitaires (Poste de santé de Djiragone, de Bona et de Soumboundou)
	Absence de salles d'attente pour les patients	Construire ou aménager des salles d'attente
	Case de Briou non fonctionnelle	Affecter un personnel et équiper la case

Le tableau ci-après nous fait un inventaire de l'existant et le gap à combler en termes de politique sanitaire

1.2.2/ Action sociale

Les populations de la commune de Bona bénéficient des politiques sociales mises en œuvre par l'Etat sénégalais (telles que la BNSF, CEC, CMU). Pour se faire, la commune dispose d'une mutuelle de santé qui compte 2740 adhérents.

Sur environ 612 ménages vulnérables de la commune, 332 bénéficient de la BNSF (Bourse Nationale de Sécurité Familiale) soit 54,2%. Les personnes vivant avec un handicap sont aussi prises en compte. Sur les 95 qui ont été recensées, seul 27 bénéficient de la Carte d'Egalité de Chance (CEC). Ce qui paraît insuffisant même s'il faut souligner qu'il y a 45 dossiers qui sont en cours de validation. Dans ce cas, la commune comptabilisera 72 bénéficiaires de la CEC soit un taux de 75,8%. Il faut noter que l'Action sociale mène aussi des politiques dans le cadre de la protection de l'enfance, mais aussi d'appui aux personnes vulnérables (appui d'une valeur de 3,5 million aux personnes du troisième âge dans la commune).

Cependant, la contrainte majeure de l'action sociale dans la commune de Bona est l'insuffisance de moyens pour la mise en œuvre des politiques en faveur des personnes vulnérables. Il convient alors pour plus d'équité de trouver d'avantage d'appui pour une meilleure prise en charge des besoins de ces couches vulnérables.

1.3/ Hydraulique et assainissement

Les ressources en eau dans la commune, sont composées d'eau souterraine (nappe phréatique, miocène, etc). La nappe phréatique constitue la principale source d'approvisionnement en eau des populations à travers notamment les puits qui sont pour la plupart non protégés. Ces points d'eau sont utilisés pour l'usage domestique, les jardins familiaux et l'abreuvement du bétail. Ainsi, l'accès à l'eau potable et en quantité suffisante sont de véritables problèmes pour les populations, dans la mesure où ce ne sont pas toutes les concessions qui disposent d'un point d'eau. Cette situation combinée à l'inexistence de forage fonctionnel et l'insuffisance de sensibilisation sur les techniques de potabilisation des eaux de puits. A cela il faut ajouter le tarissement des puits à partir du mois de février dans la zone Bapicoum-Niosson qui rendent le problème plus crucial. En effet, le seul forage (Bona) déjà équipé n'est pas fonctionnel pour faute de réseau défectueux.

Pour ce qui est de l'assainissement, la commune ne dispose pas de système de gestion des déchets solides, liquides et d'eaux pluviales. Les ménages gèrent individuellement leurs ordures et n'ont pas tous accès à des latrines modernes (environ 50%). Cette gestion des déchets par les

ménages entraîne la prolifération des dépôts sauvages qui peuvent conduire à des problèmes de santé publique.

Tableau 6 : Synthèse du diagnostic de l'hydraulique-Assainissement

Potentialités	Contraintes	Hypothèses de solution
<p>☞ Hydraulique</p> <ul style="list-style-type: none"> ▪ Projet de construction de forage à Diaffar et Banougoune. ▪ Existence d'un (01) forage à (Bona). ▪ 13 puits communautaires et 04 puits pastoraux ▪ 14 bornes fontaines. ▪ 05 branchements communautaires et 08 privés ▪ 10 puits modernes avec pompes manuelles ▪ Nappe peu profonde entre 8 et 18 mètres 	Manque de château et d'équipement pour le forage de Diaffar ;	Mettre le château et équiper le forage
	Manque d'équipement (forage Banougoune)	Equiper le forage
	Forage de Bona non fonctionnel (réseau défectueux et incomplet)	Réhabiliter et étendre le réseau
	Problème de potabilité de l'eau.	Former les populations et communiquer sur les techniques de potabilisation de l'eau.
	Insuffisance de puits pastoraux	Foncer des puits pastoraux
	Insuffisance de bornes fontaines	Renforcer les bornes
	<p>☞ Assainissement</p> <ul style="list-style-type: none"> ▪ Organisation d'un forum sur l'hygiène et l'assainissement ▪ Existence de latrines modernes (environ 50%) <p>⇒ Partenaires d'appui : PEPAM-UE, USAID, ACCES, AMA, UNICEF, PAM.</p>	Absence de latrines modernes (Briou, Kariate, Boudiogoune, DjiragoneSécouDiédhiou, SidouGoudiaby, Kandion, Kilinko, kangody, Dialinkine, Kambila, Boughary et Nimzat)
Absence de système de collecte et d'évacuation des ordures		Mettre en place un dispositif de collecte et d'évacuation des ordures
Insuffisance de sensibilisation sur les normes d'hygiène		Sensibiliser la population sur les enjeux d'hygiène et d'assainissement

1.4/ Urbanisme, habitat et cadre de vie

Dans la commune de Bona les habitations sont généralement en banco plus ou moins crépis en ciment avec des toits à majorité en zinc. Au niveau des villages-centres, on retrouve quelques

maisons en dur. Il n'existe ni un plan de lotissement de la Commune, ni un plan d'alignement et encore moins d'outil de planification urbaine pour enclencher les prémices d'une urbanisation maîtrisée. Pour ce qui concerne l'éclairage public, il n'y a que six villages (Bona, Mambigné, Kamangouba, Kambila, Brosso, Boughary) qui disposent de lampadaires dont deux fonctionnels (Bona et Kamangouba) soit un taux d'accès de 33%.

1.5/ Jeunesse, Sport, Culture et Tourisme

1.5.1/ Jeunesse et Sport

La commune de Bona n'est pas bien lotie en infrastructures pour la promotion de la jeunesse. En effet, on note une absence d'aires de jeux aménagées combinée à la vétusté des foyers qui sont en banco dont un seul construit en ciment (Bona). La dynamique associative du sport est soutenue par l'existence de treize (13) ASC dont l'essentiel des activités se résume au football avec l'organisation des « Navétane ». D'autres sports tels que la lutte, le hand-ball y sont également pratiqués. Ces ASC, pour la plupart n'ont pas de reconnaissance juridique par insuffisance de capacité financière et d'information. Par ailleurs, la jeunesse de Bona fait face à un manque de centre de formation professionnel, d'emploi et une insuffisance d'activités génératrices de revenu ce qui la pousse à l'exorde rurale ou l'émigration clandestine. La seule activité génératrice de revenu qu'exercent les jeunes de la localité est la conduite de moto-taxi (Jakarta) qui est positivement corrélée à l'échec et au taux d'abandon scolaires.

1.5.2/ Culture et Tourisme

La commune regorge d'énormes potentialités culturelles et environnementales propices au développement des activités touristiques. En effet, on note l'organisation des journées culturelles, de cérémonies religieuses (« gamou ») chaque année dans tous les villages. A cela il faut ajouter les cérémonies de « Boukoute » qui est une culture purement Diola.

Cependant, le secteur touristique est le parent pauvre de la commune. En effet, le développement du secteur est entravé par une inexistence d'infrastructure adéquate, le manque de financement et de formation des acteurs. Cependant, le tourisme solidaire est aussi présent dans la zone.

Photo 1 : APAC Badala (Bona)



Source : Commune

Tableau 7 : Synthèse du diagnostic Jeunesse, Sport, Culture et Tourisme

	Potentialités	Contraintes	Hypothèses de Solution
Jeunesse et Sport	<ul style="list-style-type: none"> ▪ 17 foyers (un construit en ciment) ▪ 13 ASC dont 03 formalisées ▪ Désherbage des écoles par les ASC ▪ Reboisement de mangrove ▪ Un centre socioculturel en construction (Kapoundoune) 	Insuffisance d'infrastructure pour la promotion de la jeunesse	Construire des foyers de jeunes modernes (un par Zone).
		Inexistence d'aires de jeux aménagées	Aménagement d'aire de jeux (Bona)
		Manque de formation des jeunes/ inexistence de centre de formation	Relancer l'entrepreneur (ou le projet) qui a en charge la construction du centre socioculturel afin de le finaliser.
	<ul style="list-style-type: none"> ▪ Un centre socioculturel en construction (Kapoundoune) <p>⇒ Partenaires : ANPEJ ; PAPEJ</p>	Manque d'emploi	Former les jeunes en entrepreneuriat et les sensibiliser sur l'existence des projets et programme comme FONGIP, ANPEJ, PAPEJ.
Culture et Tourisme	<ul style="list-style-type: none"> ▪ Eco-Tourisme, tourisme solidaire et Tourisme religieux. ▪ Environnement attrayant (fleuve, site historique, fau Richesse culturelle (existence de grands choristes, griots 	Insuffisance d'infrastructure touristique	Promouvoir la prolifération des infrastructures touristiques
		Problème de protection de l'environnement (faune et flore menacées par les feux de brousse)	Promouvoir le tourisme solidaire
			Mener des campagnes d'information et de sensibilisation de la population sur l'importance de la protection de l'environnement

	traditionnels, orchestre soungrougrou, cérémonies « boukouté ») ■ Organisations de journées culturelles dans tous les villages	Tourisme informel (manque de formation des acteurs)	Former les acteurs
--	--	---	--------------------

1.6/ Genre et Promotion de la femme

Les femmes représentent 49% de la population de la commune, elles se regroupent la plupart en GPF et GIE. Conformément à l'objectif de la « Promotion et de l'équité du Genre » du PSE (autonomiser et à promouvoir la femme), beaucoup d'entre elles avec l'appui de la mairie et de partenaires ont reçu des formations en aviculture, en technique de teinture et de savonnerie, formation en leadership... Par ailleurs, elles représentent 50% du conseil municipal et sont impliquées dans les instances de prise de décisions. La commune dénombre 20 GIE qui sont fédérés en réseau (Sembée Assek) qui dépasse les limites de la commune (Diacounda, Bounkiling...).

Les femmes s'activent principalement dans le petit commerce, la transformation des produits locaux, la riziculture, le maraîchage, l'aviculture, la production du sel...

Par ailleurs, dans la zone du fogny Djiragone la division du travail affecte les femmes dans les rizières et les hommes dans les champs. Toutefois du fait de la salinisation accrue des vallées, l'accès à la terre est devenu une difficulté. Cette situation entraîne un exode massif vers les grands centres urbains du Sénégal et de la Gambie. Pour ce qui est de l'allègement des travaux, elles ne disposent pratiquement pas d'infrastructures avec une absence de décortiqueuse de mil, de riz et une insuffisance de moulins (02 fonctionnels pour toute la commune).

Par ailleurs, on note la récurrence de la pratique de l'excision et l'existence des cas de grossesses précoces.

Tableau 8 : Synthèse du diagnostic genre et promotion de la femme

	Potentialités	Contraintes	Hypothèses de solution
Genre et Promotion	<ul style="list-style-type: none"> ■ 20 GPF ■ 24 GIE 	Insuffisance des équipements collectifs d'allègement des travaux des femmes	Réhabiliter les moulins

de la femme	<ul style="list-style-type: none"> ▪ 19 moulins à mil (04 fonctionnels) ▪ Activités génératrices de revenus (savon, huile de palme, jus de fruits et sel) ; ▪ Appui de la mairie ▪ Présence réseau « Sembé Asseek » 	Manque d'équipement	Trouver des projets pour renforcer la formation et l'accompagnement des femmes (projet, programmes, ONG).
		Insuffisance d'organisation et de formation	
		Insuffisance de projets et d'AGR	
		Difficulté d'accès au financement.	Faciliter l'accès au financement
		Difficulté d'accès à la terre.	Plaidoyer pour l'accès à la terre des femmes (association des femmes juristes du Sénégal, PASNEC)
		Analphabétisme	Instaurer des programmes d'alphabétisation
		Récurrence de la pratique de l'excision et existence des cas de grossesses précoces	Sensibiliser les parents et les jeunes filles

Photo 2 : AGR chez les femmes



Source : Commune de Bona

II/ Profil économique

Les activités économiques dans la commune de Bona sont essentiellement soutenues par le secteur primaire (agriculture, pêche et élevage). On note aussi les secteurs comme le commerce, le transport et l'artisanat. La commune de Bona regorge d'énormes potentialités sur le plan économique.

En effet, la commune dispose d'un marché hebdomadaire où écoulaient les productions agricoles sous pluie (arachide), de décrue (les légumes), les produits de la pêche, le bétail, le petit commerce... Cependant, son économie peine à décoller du fait de certaines contraintes qui entravent son développement. Ces contraintes sont d'ordre infrastructurelles (économiques, sociaux, routières), climatiques, techniques, financières entre autres.

Par conséquent, l'adaptation aux effets du changement climatique, le désenclavement, l'appui technique et financier, la modernisation du tissu économique sont les défis majeurs à relever pour prétendre à l'émergence et faire de l'Agriculture le levier de développement économique de la commune.

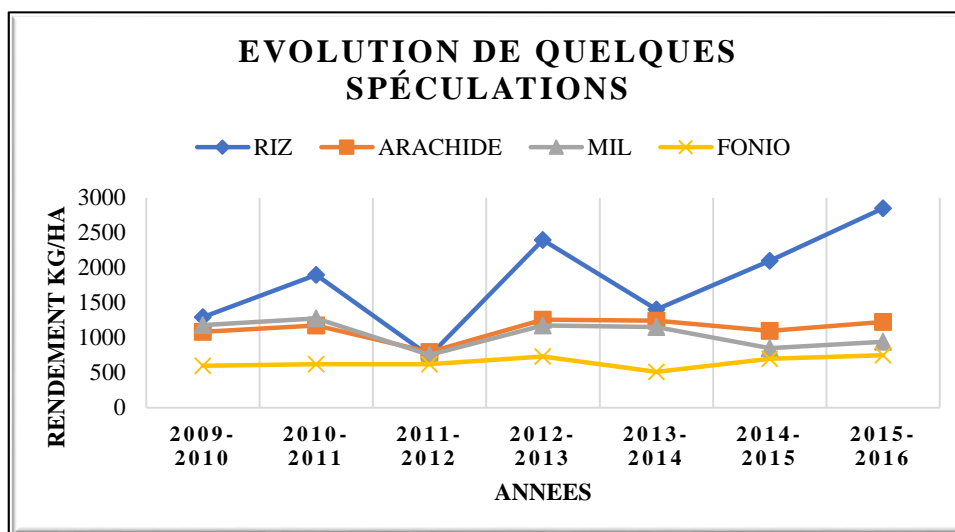
2.1/ Les secteurs productifs

2.1.1/ L'agriculture

L'agriculture, est le principal secteur d'activité car occupant la quasi- totalité des ménages. C'est une agriculture de subsistance et essentiellement sous pluie avec des spéculations telles que les céréales (riz, le mil, le maïs, le fonio), les tubercules (manioc, patate), les cultures de rente (arachide, pastèque, niébé...). Le maraîchage est une activité pratiquée par les femmes. L'arboriculture fruitière, l'exploitation des produits forestiers non ligneux sont aussi pratiquées dans la zone.

On note une organisation des producteurs en filière (filiale fonio, filiale anacarde...). Cependant, la pratique de cette activité fait face à un certain nombre de contraintes dont la principale est l'effet des changements climatiques auquel il faut ajouter la vétusté du matériel agricole (houe sine, charrette).

Graphique 4 : Evolution du rendement à hectare (Département de Bounkiling)



Source : DRDR Sédhiou (2017)

L'analyse du graphique nous montre la forte dépendance de l'agriculture de la pluie. En effet, sur le graphique 1 ci-dessus nous avons observé une bonne pluviométrie en 2012, 2015-2016 et cette même tendance est observée pour les rendements à hectare de ces spéculations. Cette situation montre la nécessité de développer des techniques d'agriculture irriguée, vu l'instabilité et la baisse de la pluviométrie.

Tableau 9 : Synthèse du diagnostic de l'Agriculture

Secteur	Potentialités	Contraintes	Hypothèses de solution
Agriculture	<ul style="list-style-type: none"> ▪ Disponibilité de terres arables. ▪ Existence des vallées ▪ Diversité des cultures ▪ Existence d'un Hors DAC (Niahoump) ▪ Accès à l'expertise des services techniques (SDDR) ▪ Existence de partenaires d'appui (PPDC, NaatalMbaay, PNAR, 	Acidité, salinisation et ensablement des vallées	Aménager les vallées
		Dépendance de la pluviométrie	Développer des techniques d'agriculture irriguée
		Retard distribution semences	Avancer la date de la campagne de distribution des semences
		Pauvreté des sols	Former les acteurs en DRS
		Vétusté du matériel agricole	Appui au renouvellement du matériel agricole
		Insuffisance de semences certifiées de riz et d'arachide	Accompagner les producteurs de la commune dans la production de semences certifiées

	<p>PAPSEN, ANCAR, SODAGRI, ALSE...)</p> <ul style="list-style-type: none"> ▪ Dynamisme des femmes dans le secteur agricole. ▪ Pratique de la riziculture de plateau ▪ Existence de trois (3) magasins de stockage 	<p>Divagation des animaux</p>	<p>Mettre en place un comité de gestion du parcours bétail</p>
		<p>Dysfonctionnement des ouvrages agricoles (barrages anti-sel)</p>	<p>Réhabiliter les ouvrages agricoles</p>
		<p>Magasins de stockage non fonctionnels</p>	<p>Réhabiliter les magasins de stockage</p>
Maraîchage	<ul style="list-style-type: none"> ▪ Existence de 12 périmètres maraichers (dont 2 fonctionnels) 	<p>Insuffisance de puits</p>	<p>Foncer des puits au niveau des périmètres (Kantinko, Djiragone2, Briou, Kariatte, Diaffar)</p>
		<p>Insuffisance de clôtures</p>	<p>Clôturer les périmètres communautaires de (Briou, Kantinko, Kariatte, Diaffar, Mambigné, Kilinko, Djiragone2).</p>
		<p>Insuffisance de formations et d'accompagnements</p>	<p>Former les actrices et Trouver des partenaires d'accompagnement</p>
		<p>Absence de pistes de productio</p>	<p>Aménager des pistes de production</p>
<p>☞ Arbo riculture fruitière et exploitation des prod</p>	<ul style="list-style-type: none"> ▪ Existence de plantations d'anacardes, et de manguiers. 	<p>Enclavement</p>	
		<p>Insuffisance de la formation</p>	<p>Renforcer les capacités des producteurs sur les bonnes pratiques horticoles</p>
	<ul style="list-style-type: none"> ▪ Existence de produits forestiers non ligneux 	<p>Attaques des vergers par la mouche blanche et la fusariose</p>	
		<p>Absence de clôture</p>	<p>Clôturer les vergers</p>
	<ul style="list-style-type: none"> ▪ Présence de GIE 	<p>Inexistence de pépinières communautaires</p>	<p>Mettre en place une pépinière communautaire</p>

uits forestiers	<ul style="list-style-type: none"> ▪ Existence de programmes d'accompagnement (PADEC, IRD) 	Absence de magasins de stockage	Construire un magasin de stockage
		Absence d'unités de transformation	Mettre en place des unités de transformation
		Exploitation sauvage des ressources forestières	Reboiser et Sensibiliser les populations sur la préservation des ressources naturelles
		Inexistence de forêt classée	Aménager une forêt communautaire (Zone Bapicoum-Niosson)

2.1.2/ La Pêche

La pêche est la deuxième activité économique de la zone après l'agriculture. Elle constitue une source de revenu pour la plupart des habitants des villages sur le long du Soungrougrou. Elle est essentiellement artisanale. L'écoulement des produits de la pêche se fait au niveau local, à Bounkiling et au « louma » (chaque mercredi). Cependant, le secteur, est confronté à un certain nombre de difficultés à savoir la vétusté du matériel, la raréfaction de la ressource, la salinisation, l'ensablement entre autres. Cependant, l'espèce la plus présente est le Tylapia qui est une espèce qui supporte la forte teneur en sel due à la faible présence de la mangrove.

Par ailleurs, face à une telle situation l'aquaculture est une solution alternative comme source complémentaire de revenus et une opportunité pour satisfaire la demande accrue en poissons.

Tableau 10 : Synthèse du diagnostic du secteur Pêche-Aquaculture

Secteur	Potentialités	Contraintes	Hypothèse de solution
☞ Pêche-Aquaculture	<ul style="list-style-type: none"> ▪ Présence 32 unités de pêche dont 5 GIE ▪ Existence d'un parc piroguiers (09 motorisées et 8 non motorisées). ▪ Possibilité de pratique piscicole 	Difficultés d'accès au crédit	Faciliter l'accès au crédit aux pêcheurs
		Vétusté du matériel de pêche	Moderniser le matériel de pêche
		Non fonctionnement de l'unité de transformation d'aliment	Faire fonctionner l'unité de transformation d'aliment pour les besoins de la pisciculture

Secteur	Potentialités	Contraintes	Hypothèse de solution
	<ul style="list-style-type: none"> ▪ Existence de 30 cages flottantes (Bona). ▪ Présence de marché pour l'écoulement des produits de la pêche (marché local de Bona, le « louma » de Boughary, les marchés de Bounkiling, Wandifa). ▪ Existence de l'affluent Soungrougrou et de la ressource halieutique ▪ Disponibilité de sous-produits agricoles ▪ Appui de l'ANA, ANPEJ, Service Départemental de la pêche 	Non-respect des normes de pêche	Sensibiliser les acteurs
		Insuffisance de formation des acteurs	Former les acteurs en techniques de pisciculture transformation conservation et bonnes pratiques d'hygiène
		Inexistence de système de conservation des produits halieutiques	Doter la commune de caisses iso thermiques/ camion frigorifique.
		Inexistence de sites de débarquement aménagés dans les différents villages	Aménager des sites de débarquement/ Construire un quai de pêche
		Inexistence d'un quai de pêche dans la commune	
		Faible présence de la mangrove.	Reboiser la mangrove
		Dégradation de l'écosystème marin (salinité, ensablement)	Aménager des diges anti-sel et anti ensablement

2.1.3/ L'élevage

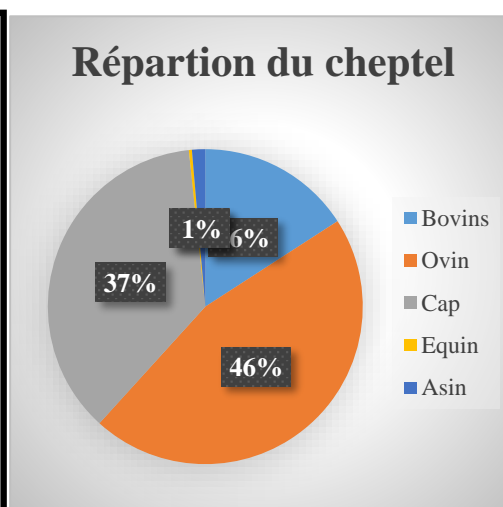
Le secteur de l'élevage est aussi bien représenté dans l'économie de la commune avec un cheptel diversifié. Les potentialités de la commune ne se résument pas seulement, à la quantité et à la diversité de son cheptel. En effet, on note une bonne productivité du pâturage naturel. Le commerce du bétail se fait essentiellement au marché hebdomadaire de Boughary.

Cependant, la santé animale, l'insuffisance d'abreuvoirs, la récurrence des feux de brousse et du vol de bétail, entravent le développement du secteur. L'élevage est majoritairement de type extensif.

Photo 3 : Bétail dans des casiers rizicoles

Graphique 5 : Répartition du cheptel

à Briou pendant la saison sèche



Type	Effectif
Bovins	1990
Ovins	5752
Caprins	4590
Equin	39
Asin	170
Volaille	50.000

Source : Service départemental de l'élevage (RGPHAE 2013)

Tableau 11 : Synthèse du diagnostic de l'Élevage

Potentialités	Contraintes	Hypothèses de solution
<ul style="list-style-type: none"> ▪ Existence d'un cheptel important et adapté aux conditions éco-climatiques ▪ Présence des résidus de récoltes ▪ Bonne productivité des pâturages naturels ▪ Existence de la maison des éleveurs (MDE) ▪ Existence de marché ou on vend le bétail (louma) ▪ Existence d'un poulailler (poulets de chair) construit par le PADERCA ▪ Existence d'un projet PRESEAC² 	Persistance du Vol de bétail	Mettre en place un comité de vigilance contre les vols de bétail dans tous les villages
	Absence d'un agent vétérinaire	Affecter un agent vétérinaire au poste
	Absence d'aire d'abattage, de parc de vaccination et de magasin d'aliments	Aménager une aire d'abattoir et un parc de vaccination
	Insuffisance de puits pastoraux et d'abreuvoir	Promouvoir la prolifération des puits pastoraux et abreuvoirs
	Récurrence des Feux de brousse	Mettre en place des comités de lutte contre les feux de brousse
	Absence d'unité de traitement et de transformation du miel	Mettre en place une unité de transformation et de traitement du miel (Kandion-Niosson).

²Projet de Contribution à la Résilience de la Population au Renforcement de la Sécurité Alimentaire, à la Promotion de l'emploi à travers l'amélioration des petits ruminants et de la volaille en Casamance (PRESEAC)

Potentialités	Contraintes	Hypothèses de solution
<ul style="list-style-type: none"> ▪ Présence d'une forte colonie d'abeilles (Kandion-Niosson) 	Absence d'activités d'intensification des productions animales	Promouvoir les activités d'intensification et de production animale
<ul style="list-style-type: none"> ▪ Existence d'un poste vétérinaire de proximité construit par le PRIMOCA 	Non-respect des parcours du bétail	Mettre en place un comité de surveillance
<ul style="list-style-type: none"> ▪ Projet de création d'une fourrière communale (délibérer et budgétiser) 	Faible financement et taux	Faciliter l'accès au financement

2.2/ Secteurs d'appui à la production

2.2.1/ Le commerce

Le secteur du commerce est animé par un marché hebdomadaire et 28 boutiques de vente au détail mal réparties. En effet, on dénombre 10 villages de la commune sans boutique. Le principal lieu d'approvisionnement est Bignona. Le petit commerce (vente de fruits, de lait caillé, d'huile de palme...) se développe aux abords de la RN4. Cependant, la principale contrainte pour ce secteur est l'insuffisance de pistes (enclavement) qui constitue un frein au développement de ce secteur. Par ailleurs, du fait de sa proximité avec la Gambie, les villages frontaliers consomment plus les produits venant de la Gambie, ce qui constitue une perte économique aussi bien au niveau local que national.

2.2.2/ L'artisanat

L'artisanat est présent dans la commune à travers les corps de métier tels que la menuiserie (métallique et bois), maçonnerie, peinture, couture, forge, mécanique (vélo et Diakarta).

Les artisans de la commune font face à un certain nombre de difficultés à savoir :

- ❖ Manque de formation et de qualification
- ❖ Insuffisance de la matière d'œuvre
- ❖ Manque d'organisation
- ❖ Non identification des artisans à la chambre des métiers.
- ❖ Difficulté d'accès au crédit.

Face à ces problèmes, les solutions proposées sont :

- ❖ Sensibiliser les artisans sur l'utilité de s'enregistrer à la chambre des métiers.
- ❖ Former les artisans dans les corps de métiers
- ❖ Organiser les artisans par corps de métier

2.2.2/ L'énergie et électrification

On note la présence de deux sources d'énergie dans la commune : réseau SENELEC et le solaire. Cependant, il n'y a que deux villages électrifiés avec le réseau de la SENELEC (Bona et Niahoump) avec une tension de 54.6 KW. Les villages de Kamangouba, Brosso, Mambigné quant à eux sont électrifiés au solaire, tandis que le reste des villages ne dispose d'aucune source pour satisfaire leur besoin en énergie.

2.2.3/ Transport et communication

Le secteur du transport dans la commune est essentiellement basé sur les motos taxi (Jakarta) qui assurent la liaison inter-villages. Par ailleurs, on note des points de départ (Bona-Sérécounda, Bona-Bignona, Bona-Wandifa). D'autres moyens de transport tel que les charrettes sont aussi utilisés. En dehors du transport terrestre, on note aussi celui fluvial avec l'utilisation d'une pirogue pour la traversée Bona-Sonkocounda (Commune de Sansamba).

Pour ce qui est de la communication, les antennes Orange et Tigo assurent la couverture. Cependant, celle-ci est faible. La commune ne dispose pas de radio communautaire avec une possibilité de capter difficilement quelques radios de Ziguinchor. Les chaînes de télé sont captées grâce aux paraboles (sur abonnement). En somme la commune a une faible couverture médiatique.

Tableau 12 : Synthèse du diagnostic Transport et communication

Potentialités	Contraintes	Hypothèses de solution
<ul style="list-style-type: none">▪ Existence de motos taxi▪ Existence d'une pirogue motorisée.▪ Existence de deux antennes de téléphonie mobile (Orange et Tigo).▪ Existence d'une fréquence radio Soungrougrou FM 92.5.▪ Possibilité de capter les radios de Ziguinchor (Zig-FM)	Manque de route bitumée	Aménager des routes ou des pistes
	Inexistence d'infrastructures de transport	
	Inexistence de radio communautaire	Ouvrir la radio communautaire
	Faible couverture et mauvaise qualité du réseau (Orange et Tigo)	Renforcer l'équipement (équipement 3G) des antennes cellulaires et étendre le réseau
	Absence de connexion	

2.2.4/ Système financier

Pour accéder facilement au financement, les populations sont regroupées en GIE. Cependant, ce secteur n'est pas dynamique avec l'inexistence de structures financières. En effet, il existe quelques partenaires tels IMCEC, CAURIS et ceux-ci n'ont pas de caisse dans la commune, situation à laquelle il faut ajouter l'absence des services de transfert électronique d'argent (Wari, Joni Joni, Orange Money...).

Tableau 13 : Synthèse du diagnostic système financier

Potentialités	Contraintes	Hypothèses de solution
Présence de GPF et de GIE	Insuffisance d'institutions de microfinance	Promouvoir l'implantation de la micro finance dans la zone
Existence des partenaires financiers (CARITAS, Cauri-microfinance, interrec)	Insuffisance des montants alloués	Rehausser le plafond des montants alloués
	Taux d'intérêt élevé	Revoir à la baisse les taux d'intérêt
	Echéance très limitée	Rallonger la durée des prêts
	Caisses itinérantes	Ouvrir une caisse dans la commune

III/ Profil Gouvernance

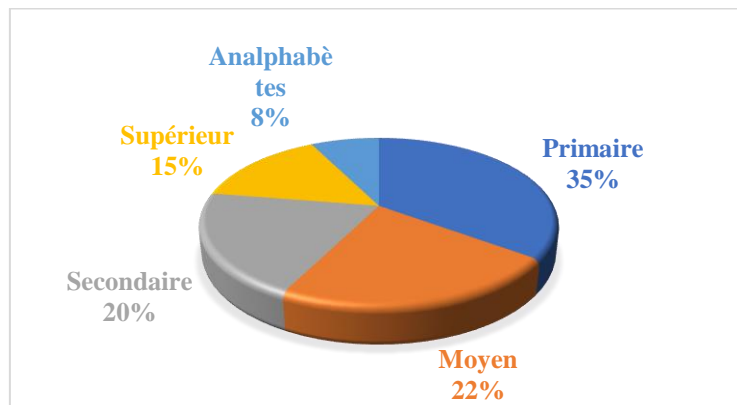
3.1/ Profil des élus

Le conseil municipal est composé de 40 membres dont 20 femmes, avec un bureau exécutif de trois membres. Le conseil est majoritairement instruit à hauteur de 92% (35% secondaires et universitaires, 35% primaires) avec 8% d'analphabètes toutes des femmes. L'âge des conseillers est compris entre 26 et 70 ans avec une moyenne de 43. La quasi-totalité des secteurs d'activité est représentée dans le conseil, il faut noter que, le corps enseignant domine 22%. Cependant, toutes les conseillères à l'exception de trois sont des ménagères soit un taux de 84% ce qui reflète l'insuffisance d'AGR.

Le conseil dénombre 12 commissions techniques cadrant avec les domaines de compétences qui ont été transférés à la commune, dont une seule est présidée par une femme (commission femmes élues). Ceci montre le faible niveau de leaderships même si des efforts ont été notés. Cependant, il faut noter que la majorité des conseillers en sont à leur premier mandat et n'ont eu de formation sur la gestion de collectivités locales, ni de décentralisation..., d'où la nécessité de les former pour une meilleure gestion de la collectivité.

Par ailleurs, la commune est la seule dans le département à être labélisée par le Forum Civil la section sénégalaise de Transparency International.

Graphique 6 : Répartition des conseillers selon le niveau d'instruction



3.2/ Le dispositif de bonne gouvernance

Compte tenu de l'orientation de la politique nationale, la bonne gouvernance se fait sur la base de l'implication des principaux acteurs à la formulation et à la mise en œuvre des politiques de développement. Pour se faire, les dispositions prises par la collectivité sont l'implication des OCB, des services déconcentrés de l'Etat et des comptes rendus aux populations.

Le dynamisme organisationnel est soutenu par 99 organisations qui sont :

- les ASC (13)
- les GIE et GPF (44)
- les APE (18)
- les comités de gestion (03)
- les Dahiras (21).

Ces OCB sont impliquées dans les prises de décision par leur participation aux différentes réunions du conseil. En effet, elles prennent part aux différentes réunions des commissions techniques ; chose qui est confirmée par la note de la commune sur les grilles de performance. Cependant, il n'existe pas une relation formelle (absence de cahier de charge) entre ces OCB et la collectivité locale, ce qui constitue une entrave à la gouvernance participative compte tenu de l'acte 3.

Pour ce qui est de l'appui des services déconcentrés de l'Etat, la commune a une faible capacité à les mobiliser du fait de l'insuffisance de personnel du CADL. Néanmoins, elle bénéficie de conseils techniques du CADL. Le Sous-préfet, en dehors de ses fonctions régaliennes, la commune bénéficie de sa disponibilité, de ses conseils, de son accompagnement et de son appui aux populations.

Comme prôné par l'acte 3, l'information des populations sur les décisions du conseil passe par une affiche des délibérations sur un tableau au sein de la Mairie. La commune ne dispose pas de radio communautaire qui pourrait diffuser en temps réel les décisions du conseil. Ce qui pose un réel problème dans la mesure où les populations ne sont informées à temps.

En sommes, les contraintes du dispositif pour la bonne gouvernance de la commune sont : l'insuffisance de matériels informatiques, de mobiliers de bureau, du caractère informel des relations entre les OCB et la collectivité et l'absence de dispositif pour une large diffusion des décisions du conseil.

3.3/ Gouvernance budgétaire

Avec la nouvelle politique de décentralisation, la gestion budgétaire est un élément capital. En effet, désormais la commune doit trouver des ressources ou nouer des partenariats pour financer son développement.

Le tableau ci-dessous nous donne l'état d'évolution du budget de la commune sur deux années. L'analyse fait ressortir la faiblesse de la commune à trouver des recettes propres. En effet, sur les deux années consécutives elle n'a pu réaliser que 2,89 et 1,62 % des prévisions. Ainsi, cette faiblesse des ressources propres ne permet pas à la commune de faire des investissements ; ce qui s'explique le fait que toutes les dépenses d'investissement aient été réalisées sur fonds de

concours de l'Etat. Par ailleurs, le peu de recettes dont elle dispose est dépensé en fonctionnement.

Vu la situation, la commune ne pourra pas dans un premier temps compter uniquement sur ses ressources propres pour financer son PDC d'où l'urgence de diversifier ses partenaires au développement.

Tableau N° 14 : Evolution du budget

Rubriques	Année 2015			Année 2016		
	prévisions	Réalisations	Ratio	Prévisions	Réalisations	Ratio
Recettes ordinaires	45 510 240	1 315 000	2,89	30 811 000	500 000	1,62
Fonds de dotation	19 000 000	15 500 000	-	11 978 000	17 000 000	
Dépenses de fonctionnement	64 510 240	16 815 000	26	0	17 500 000	-
Recettes extraordinaires	0	2 000 000	-	0	0	-
Fonds de concours	25 000 000	9 000 000		5 000 000	13 000 000	
Dépenses d'investissement	68 950 240	11 000 000	15,9	16 978 000	13 000 000	76,5

Source : Commune de Bona

3.4/ Performance de la commune

La mesure de la performance de la commune en matière de gouvernance locale, basée sur trois domaines, lui confère la note de 59,5 qui constitue une performance moyenne. Ancienne communauté rurale, Bona est érigée en commune en 2014 et évaluée en 2015 n'empêche elle fait partie des rares anciennes CR qui n'ont pas eu une très faible performance. Et depuis, la commune continue sur cette tendance de perfectionnement, même si des efforts restent à mener dans la collecte des recettes.

Tableau 15 : Résultats mesure de performance de la commune

Domaines d'évaluation	Notes
• Capacité de la commune à satisfaire les besoins prioritaires des populations	09/20
• Capacité de pilotage institutionnel, technique et financier de la commune	32,5/57
• Participation citoyenne dans la gestion des affaires locales	18/23
Note globale de performance	59,5/100

Les principales faiblesses en matière de gouvernance locale sont :

- **Faible capacité du staff en gestion administrative et financière de la commune** (d'où le très faible taux d'exécution du plan annuel d'investissement)
- **Absence de dispositif de collecte** (très faible taux de recouvrement des impôts et taxes, faible réalisation des dépenses prévues pour les besoins spécifiques des femmes, faible Part du budget allouée à la promotion du DEL)

3.5/ Gestion environnementale

La commune dispose d'un potentiel en ressources naturelles (faune, flore et halieutique). Compte tenu de sa situation économique qui dépend essentiellement de ces ressources, de l'effet du changement climatique et de l'action de l'homme sur celles-ci, des actions ont été mises en œuvre. En effet, les élus ont mis en place des politiques de préservation (réglementation de la chasse) et de renforcement de l'existant (activités de reboisement). Ces politiques sont pilotées par la commission environnement, qui est un domaine qui a été transféré à la commune.

Photo 4 : Reboisement de la mangrove



Source : Commune

Cependant, malgré les actions initiées, le secteur fait face à un certain nombre de contraintes présentées dans le tableau ci-dessous.

Tableau 16 : Synthèse du diagnostic de l'environnement

Potentialités	Contraintes	Hypothèses de solution
<ul style="list-style-type: none"> ☞ Existence d'une brigade forestière ☞ Organisation de campagnes de reboisement ☞ Sensibilisation des chefs de village sur les coupes abusives 	Disparition d'espèces, fauniques et halieutiques	Aménager les APAC et des Aires Fluviales Protégées (AFP)
	Déboisement sauvage	Renforcer les campagnes de reboisement et mettre en place un comité de suivi
	Absence de suivi des espèces reboisées	
	Dégradation du couvert végétal	
	Erosion hydrique	

Potentialités	Contraintes	Hypothèses de solution
☞ Aménagements de zones amodiées	Instabilité du cycle pluviométrique	Mettre en place des bassins de rétention d'eau/ aménager des ouvrages hydro-agricoles

3.6/ Gestion foncière

La gestion foncière de la commune est basée sur les pouvoirs coutumiers et de l'existence d'une commission domaniale élargie aux différents chefs de village. La principale contrainte dont fait face la commune dans la gestion de celle-ci est l'absence de plan de lotissement et de décret portant sur les limites de la commune.

3.7/ Gestion des conflits, paix et protection civile

Le développement de la collectivité ne peut se faire que dans un climat stable. Pour se faire les élus ont mis en place un certain nombre de pratiques pour la gestion des conflits que sont :

- Mise en place une commission de prévention et de gestion des conflits dans chaque village.
- Implication des notables, chefs coutumiers, et des Autorités locales et administratives.
- Utilisation de la stratégie de cousinage à plaisanterie

Pour ce qui est de la protection civile, elle est assurée essentiellement par la présence de la sous-préfecture qui a sous contrôle deux garnisons militaires (Boughary et Kandion Magana).

3.8/ Partenariat et Coopération décentralisée

L'équipe municipale, pour mener à bien sa mission, qui est le développement de la collectivité, noue des partenariats avec les projets, programmes, ONG, services décentralisés de l'Etat, privés...

Ainsi, le tableau ci-dessous nous fait une situation des actions réalisées et en cours.

Tableau 17 : Partenaires de la Commune

Désignation	Activités	Secteur	Etat
MAP (Médecine Aide Présence)	Réfection réseau forage Bona Consultation médicale	Santé et Hydraulique	Réalisées
Prati-Care	Consultation médicale Appui en médicaments et matériels Appui financier aux écoles	Education et Santé	En continu
Planète Ecole	Dotation en manuels (Lycée et collèges)	Education	Réalisée
ANA	Dotation en 5 cages piscicoles (Bona)	Aquaculture	Réalisée
FAO	Dotation en 18 étangs à la station piscicole de Djiragone	Aquaculture	Réalisée
ANIDA	Aménagement d'une ferme agricole à Djiragone	Agriculture	En cours
PAPSEN	Aménagement de la vallée de Kamangouba Appui en intrants	Agriculture	En cours
PPDC	Aménagement des vallées de Bona, Djiragone, Briou	Agriculture	En cours
USAID ACCESS	Construction et équipement de forage (Soumboundou)	Hydraulique	En cours
Coopération Française	CEM clé à main (Boughary)	Education	En cours
Coopération Italienne	Construction de salle de classe au CEM de Djiragone	Education	En cours
ASER	Construction de deux centrales solaires	Energie	En cours

Désignation	Activités	Secteur	Etat
	(Djiragone et Soumboundou)		
AMA	Construction d'une Mosquée à Soumboundou	Social	En cours
STD	Appui en conseil	Tous les secteurs	En continu
PNDL	Subvention pour la construction de salles de classe Fonds de concours pour élaboration PDC	éducation	réalisé
ARD	Appui technique pour l'élaboration du PDC	Gouvernance	réalisé

TROISIEME PARTIE : PLANIFICATION STRATEGIQUE

I/ Projection schématique du Plan de Développement

La commune de Bona regorge d'énormes potentiels naturels, cependant, son économie peine à décoller. En effet, à l'issue du diagnostic qui a été réalisé, il en ressort que l'Agriculture qui constitue le secteur phare est confronté à un certain nombre de contraintes. Par ailleurs, la commune fait face à d'énormes difficultés et cela par ordre de priorité dans les secteurs de l'éducation, du transport, de la santé, de l'hydraulique et de l'assainissement, de l'énergie, du commerce, des télécommunications, de l'artisanat...

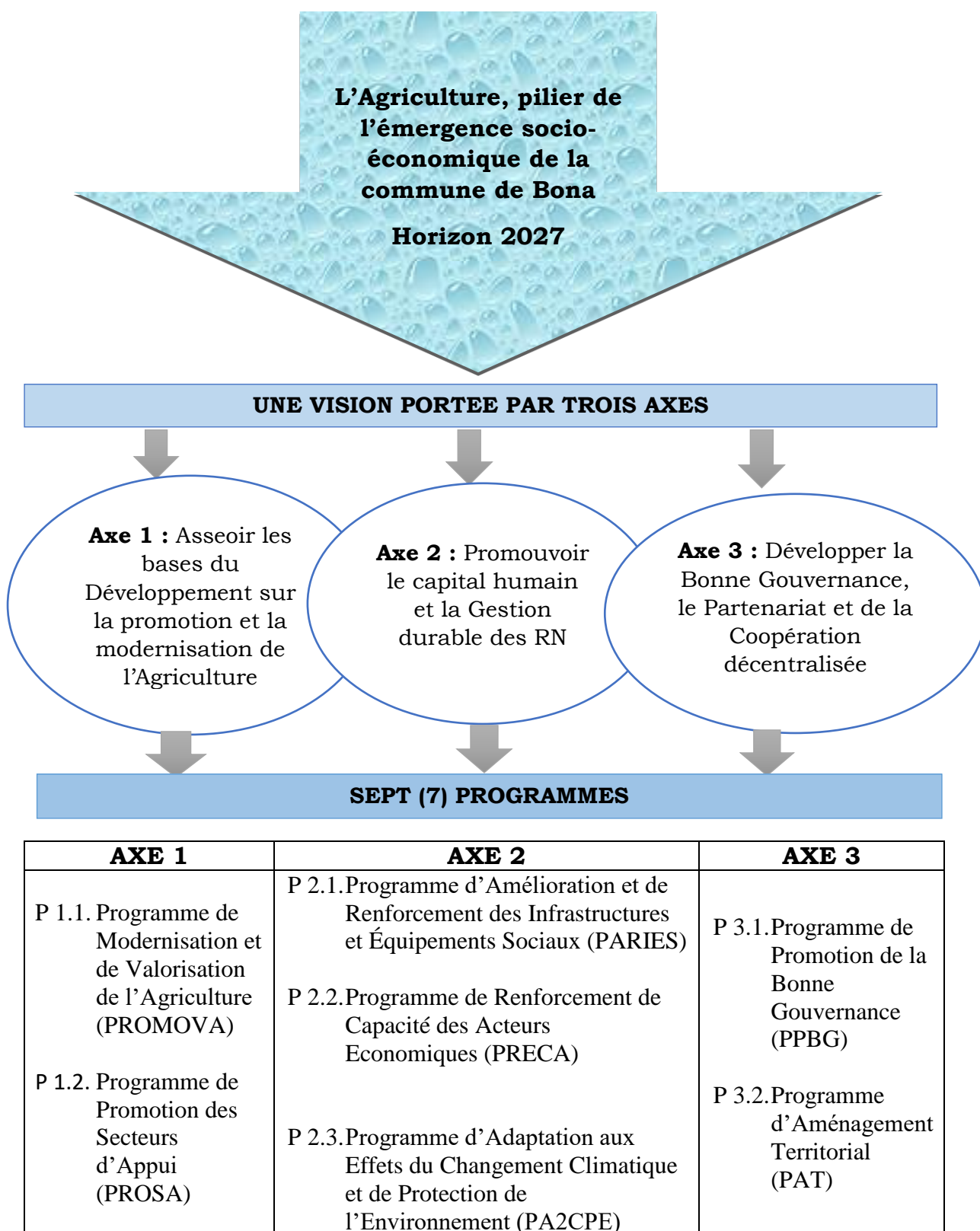
Ainsi, les options de développement retenues sont :

- La promotion des secteurs d'activités économiques ;
- La préservation des RN et l'adaptation aux effets de changement climatique ;
- La formation de RH de qualité ;
- La promotion de l'accès aux infrastructures et services sociaux de base qualité ;
- Le renforcement de capacité des acteurs économiques locaux ;
- Promotion du partenariat et de la coopération décentralisée.

Par conséquent, partant des potentialités et contraintes du développement socio-économique de la commune, la vision qui en découle est :

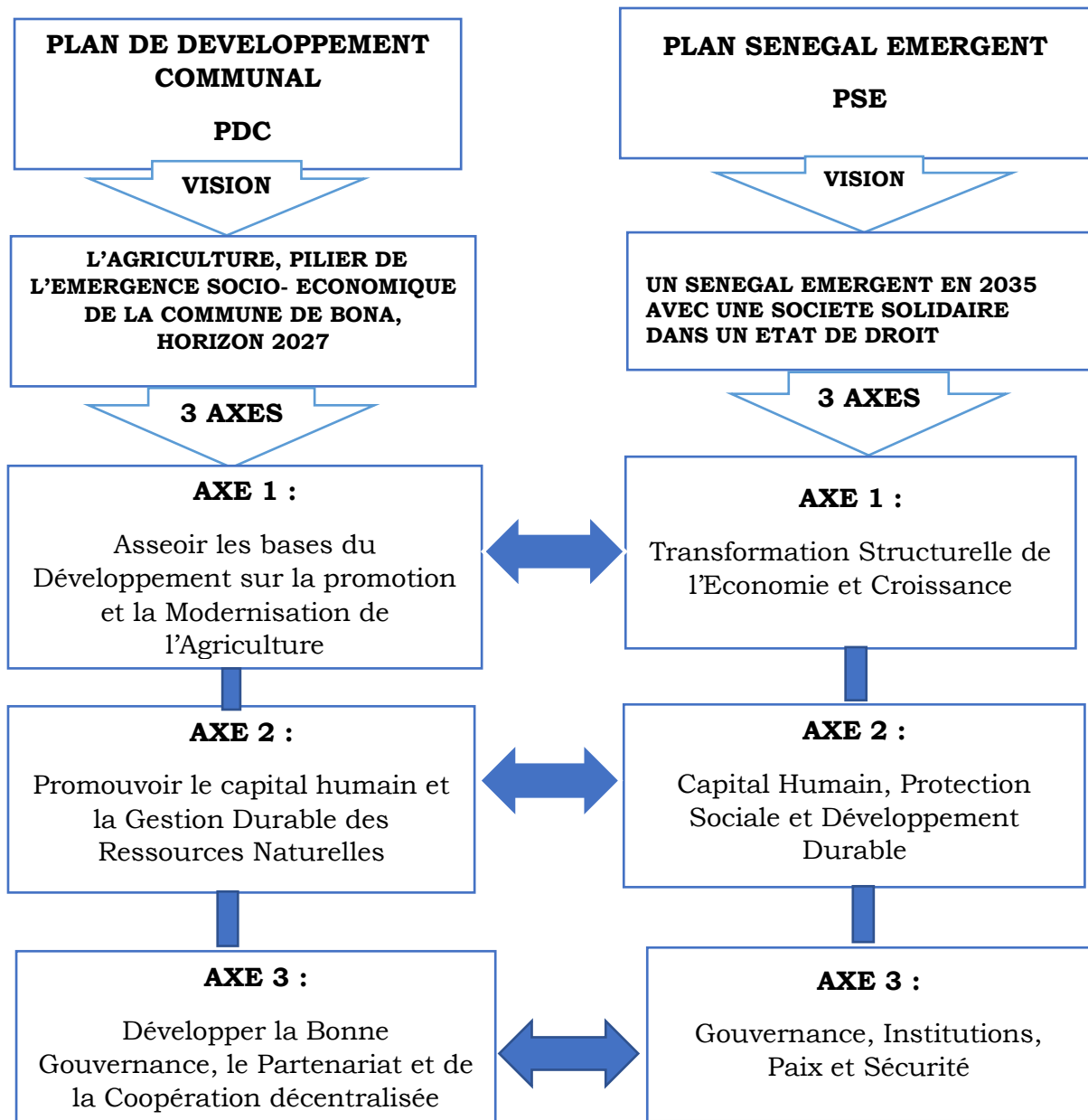
« L'Agriculture, pilier de l'émergence socio-économique de la commune de Bona, horizon 2027 »

1.1/ Schéma de la programmation



1.2/ Schéma de la vision et articulation au PSE

Avec la stratégie de la double planification tous les plans sont arrimés au PSE d'où la schématisation suivante.



II/ Programmes par Axe de Développement

2.1/ AXE 1 : Asseoir les bases du Développement sur la promotion et la modernisation de l'Agriculture

P 1.1: Programme de Modernisation et Valorisation de l'Agriculture (PROMOVA)

Ce programme vise à répondre à la problématique d'autosuffisance alimentaire, mais aussi à l'accroissement de revenus des secteurs porteurs de croissance et créateurs d'emplois. Cependant, pour que ce programme puisse atteindre les résultats escomptés il faut intégrer le volet environnement pris en charge par l'AXE 2.

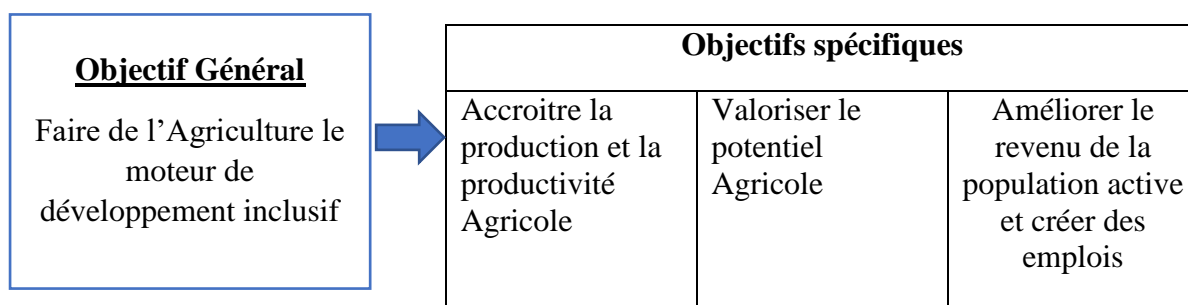


Tableau de Déclinaison des Résultats Attendus	
Résultats	Actions
Les conditions sont créées pour l'accroissement de la production agricole et la modernisation	<ul style="list-style-type: none"> ▪ Acquisition d'outils agricoles modernes ▪ Aménagement des vallées (Kamangouba, Bona, Briou, Djiragone) ▪ Accompagnement des producteurs dans la production de semences certifiées ▪ Développement des techniques d'agriculture irriguée ▪ Réhabilitation de barrages anti-sel (Mambigné, Djibaghary, Briou, Kantinko) ▪ Fonçage de puits hydrauliques pour les périmètres maraichers (Kantinko, Djiragone2, Briou, Kariatte, Diaffa) ▪ Clôture des périmètres maraichers (Briou, Kantinko, Kariatte, Diaffar, Mambigné, Kilinko, Djiragone2) ▪ Création de pare feu ▪ Réhabilitation des magasins de stockage (Bona, Kilinko et SécouDiédhiou) ▪ Mise en place de comités de gestion des parcours du bétail
La pêche est modernisée et l'aquaculture promue	<ul style="list-style-type: none"> ▪ Fonctionnement de l'unité de transformation d'aliment pour les besoins de la pisciculture ▪ Achat de 07 caisses isothermiques ▪ Aménagement de points de débarquement ▪ Fonctionnement de la ferme aquacole de Djiragone ▪ Modernisation du matériel de pêche

Tableau de Déclinaison des Résultats Attendus	
Résultats	Actions
L'élevage est amélioré et intensifié	<ul style="list-style-type: none"> ▪ Promotion d'activités d'intensification des productions animales ▪ Construction d'un parc de vaccination ▪ Construction d'une aire d'abattage ▪ Affectation d'un agent vétérinaire au poste
La valorisation est garantie avec la mise en place des unités de transformation	<ul style="list-style-type: none"> ▪ Mise en place d'une unité de traitement et de conditionnement du miel (Kandion ou Boughary) ▪ Mise en place d'une unité de transformation des produits locaux

P 1.2 : Programme de Promotion des Secteurs d'Appui (PROSA)

Ce programme consiste à promouvoir un environnement des affaires propice au développement des activités économiques et un cadre de vie agréable. En effet, avec le désenclavement, l'accès au financement des acteurs, l'électrification de la commune, le commerce sera développé et diversifié avec la valorisation des produits de l'Agriculture. De ce fait, il s'en suivra une prolifération des points de vente, et l'activité commerciale ne sera plus concentrée à Boughary.

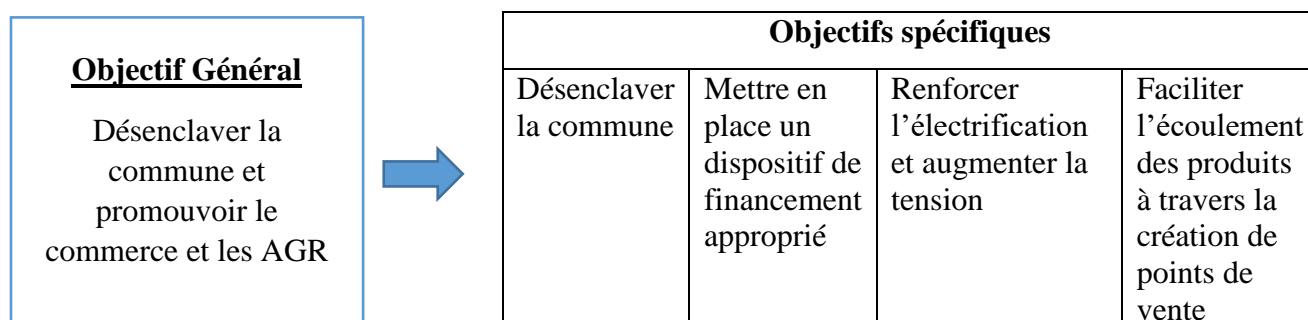


Tableau de Déclinaison des Résultats Attendus	
Résultats	Actions
La mobilité des personnes et des biens est assurée, et la communication facilitée	<p>Aménagement des pistes :</p> <ul style="list-style-type: none"> ▪ RN4-Soumboudou 7,5km ▪ RN4-Djiraghone Kariatte 3km ▪ RN4-Kilinko 12km ▪ RN4-Briou ▪ Bona- Soumboundou F ▪ Equipement de la radio communautaire ▪ Equipements des antennes Orange et/ ouTigo en 3G
Le commerce est développé et déconcentré	<ul style="list-style-type: none"> ▪ Aménagement du « louma » de Boughary ▪ Réhabilitation des souks de Bona ▪ Existence de boutiques détaillants dans tous les villages

Un dispositif de financement approprié est mis en place	<ul style="list-style-type: none"> ▪ Mise en place de fonds de garantie pour le financement des acteurs économiques ▪ Appui à l'implantation d'une caisse de microfinance
L'électrification des villages est garantie, et un bon éclairage public	<ul style="list-style-type: none"> ▪ Electrification des villages (Boughary, Djibagnary, Kariatte, Kilinko, Kapoundoune...) ▪ Réhabilitation des lampadaires (Kambila, Boughary, Brosso, Mambigné) ▪ Réduction de la facture d'électrification solaire

2.2/ AXE 2 : Promouvoir le Capital Humain et la Gestion Durable des RN
P 2.1 : Programme d'Amélioration et de Renforcement des Infrastructures et Equipements Sociaux (PARIES)

Ce programme prône l'amélioration de l'existant et le comblement du gap en ce qui concerne les infrastructures et équipements sociaux. Il prend en charge les réfections à faire, les constructions, des orientations en termes de politique (entretien et gestion). Ce programme prend aussi en charge les actions à réaliser dans le domaine de l'éducation, de la santé, de l'hydraulique-Assainissement, des infrastructures pour la promotion de la jeunesse, des femmes.

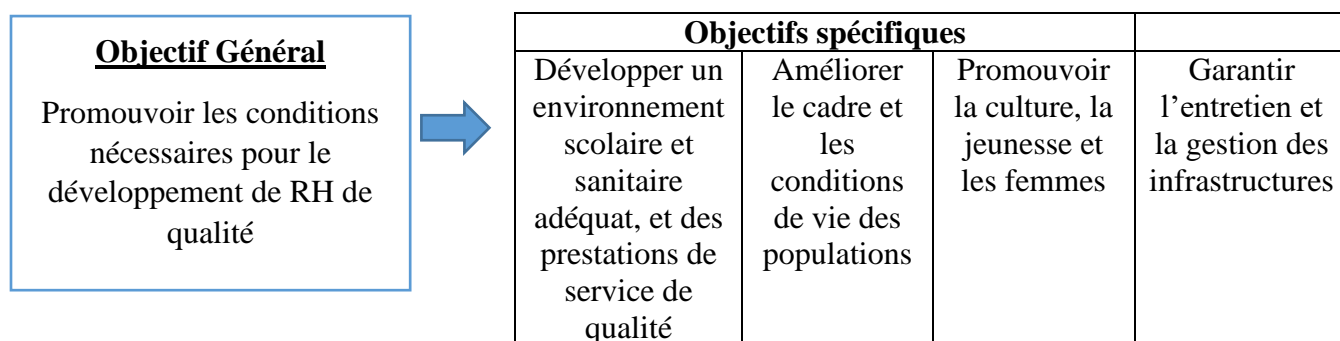


Tableau de Déclinaison des Résultats Attendus	
Résultats	Actions
<p>Toutes les conditions sont réunies pour un environnement d'apprentissage favorable</p>	<ul style="list-style-type: none"> ▪ Construction de Classes Préscolaires Communautaires (CPC). ▪ Dotation en jeux (CTP, CPC, EMC) ▪ Satisfaction des besoins en tables banc ▪ Clôture des établissements à proximité de la RN4 (Cem Boughary, Kambila, Sécou Diédhiou, Kambila, Niahoump, école Bona) ▪ Résorption des 35 abris provisoires ▪ Construction et équipement d'une bibliothèque communale ▪ Construction de bloc administratif (Lycée Bona) ▪ Construction de latrines (Kilinko, Kantinko, et lycée privé) ▪ Fonçage de puits hydrauliques (école Briou, Case des Tout-Petits, Cem Djiragone, Cem Boughary, école Kapoundoune, école Soumboundou, Kilinko, Kamangouba, SécouDiédhiou, Mambigné, lycée privé) ▪ Electrification des établissements (Lycée Bona, Cem Djiragone, Cem Boughary) ▪ Construction et équipement de salles informatiques (Lycée Bona, Cem Djiragone, Cem Boughary) ▪ Renforcement du personnel enseignant ▪ Sensibilisation des parents sur l'utilité de la déclaration des enfants à la naissance ▪ Sensibilisation des parents sur les effets du non-respect du quantum horaire ▪ Organisation des cours de vacances ▪ Construction d'un Daara moderne à Soumboundou
<p>Les dispositions sont prises pour offrir une seconde chance d'apprentissage</p>	<ul style="list-style-type: none"> ▪ Existence d'un centre de formation professionnelle à Kapoundoune ▪ Construction de classes d'alphabétisation
	<ul style="list-style-type: none"> ▪ Fonçage d'un puits hydraulique au poste de santé de Soumboundou ▪ Clôture des postes de santé de Djiragone, Soumboundou et Bona ▪ Equipement de la case de santé de Briou et affectation de personnel ▪ Electrification au solaire de la case de santé de Kilinko

Tableau de Déclinaison des Résultats Attendus	
Résultats	Actions
Le service est amélioré au niveau des infrastructures sanitaires	<ul style="list-style-type: none"> ▪ Renforcement de l'équipement des infrastructures sanitaires : <p>Poste de Bona : dotation de matelas en plastique, de tensiomètre, de toile d'accouchement, de table d'accouchement et de table de pansement.</p> <p>Poste de Soumboundou : dotation d'une toile d'accouchement, d'une armoire pour l'archivage, d'une table de consultation.</p> <p>Poste de Djiragone : dotation d'une toile d'accouchement, de blouses en toile, d'une table d'accouchement, de pesedédé, de coquette, de boîte retrait, pause et jabelle.</p> <p>Case de Kilinko : dotation en tensiomètre et de boîte de pansement.</p> <ul style="list-style-type: none"> ▪ Renforcement de capacité du personnel non qualifié (matrones, relais, ASC, BadièneGokh) ▪ Extension des postes de santé de Soumboundou et Djiragone ▪ Dotation d'une ambulance médicalisée au poste de santé de Djiragone
<p>Le cadre et les conditions de vie des populations sont améliorés</p> <p>La jeunesse est épanouie</p> <p>Une culture valorisée avec un tourisme en promotion</p>	<ul style="list-style-type: none"> ▪ Construction de 130 DLV (Briou, Kariatte, Boudiogoune, DjiragoneSécouDiédhiou, SidouGoudiaby, Kandion, Kilinko, kangody, Dialinkine, Kambila, Boughary et Nimzat) ▪ Mise en place d'un dispositif de collecte des ordures ménagères ▪ Equipement des forages de Diaffar et de Banougoune ▪ Extension du réseau du forage de Bona ▪ Renforcement des bornes fontaines ▪ Mise en place d'une potence (Bona) ▪ Sensibilisation des populations sur les enjeux d'hygiène et de l'assainissement ▪ Finalisation et fonctionnement du centre socio-culturel de Kapoundoune ▪ Construction d'un centre de formation professionnelle ▪ Construction d'un foyer moderne à Djiragone ▪ Aménagement d'une aire de jeux ▪ Valorisation des APAC ▪ Création d'une page officielle Facebook ▪ Formation des acteurs ▪ Promotion du tourisme solidaire

Tableau de Déclinaison des Résultats Attendus	
Résultats	Actions
<p>La promotion du genre est garantie</p> <p>Des politiques d'actions sociales menées</p>	<ul style="list-style-type: none"> ▪ Réhabilitation des moulins à mil (Kariate, Diaffar, Kantinko, Briou, Boughary, Djibaghary, Niahoump, Bona) ▪ Acquisition de matériels post-récolte (batteuses, décortiqueuse de riz) ▪ Facilitation d'accès à la terre ▪ Abandon de la pratique de l'excision ▪ Appui de partenaires pour la mise en œuvre des politiques d'action sociale

P 2. 2 : Programme de renforcement de capacités des acteurs économiques (PRECA)

Ce programme consiste à former et/ou renforcer la capacité des acteurs économiques dans leurs différents domaines d'intervention. Par conséquent, il consiste à promouvoir l'entrepreneuriat. Ce programme accompagne l'AXE 1.

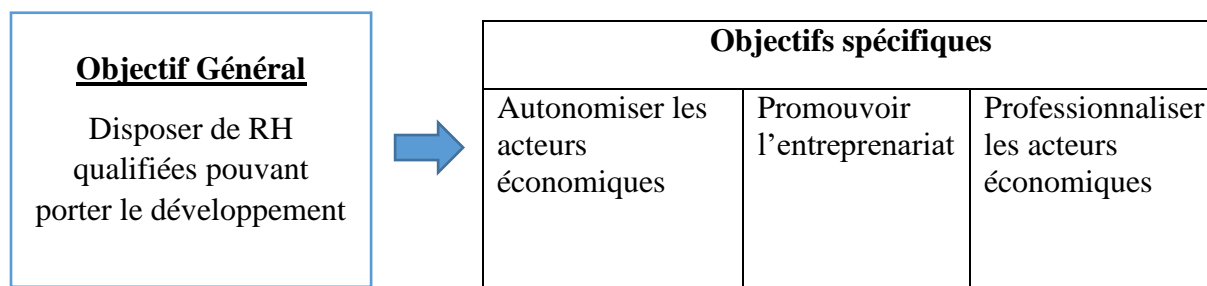


Tableau de Déclinaison des Résultats Attendus	
Résultats	Actions
	<ul style="list-style-type: none"> ▪ Former les agriculteurs sur les techniques de Défense et Restauration des Sols (DRS) ▪ Formation des femmes en technique de transformation de produits locaux ▪ Renforcement de capacité des arboriculteurs et formation des maraichers en bonnes pratiques horticoles ▪ Formation des pêcheurs en techniques de pisciculture transformation conservation et bonnes pratiques d'hygiène

Tableau de Déclinaison des Résultats Attendus	
Résultats	Actions
Des acteurs économiques bien organisés avec une bonne capacitation technique	<ul style="list-style-type: none"> ▪ Formation de 3 relais sur les techniques d'insémination artificielles ▪ Formation de 20 relais en techniques de production en élevage (4j) ▪ Promotion d'implantations d'unités de production intensive en élevage (atelier de production de poulets de chair, d'embouche) ▪ Organisation des artisans en corps de métier ▪ Adhésion des artisans à la chambre des métiers ▪ Formation des artisans dans les corps de métier

P 2.3 : Programme d'Adaptation aux Effets du Changement Climatique et de Protection de l'Environnement (PA2CPE)

Ce programme polarise toutes les actions consistant à faire face aux effets du changement climatique et des actions de l'homme sur l'environnement. Ce programme est un levier fondamental pour atteindre les objectifs assignés de l'AXE 1.

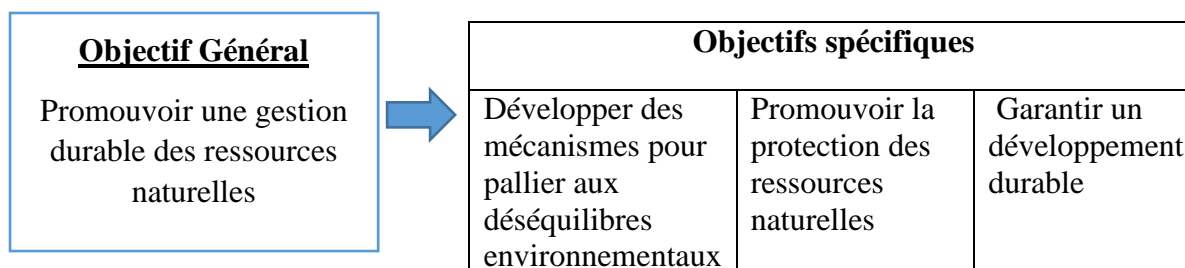


Tableau de Déclinaison des Résultats Attendus	
Résultats	Actions
Des dispositifs sont mis en place pour corriger les déséquilibres environnementaux	<ul style="list-style-type: none"> ▪ Aménagement de digues de retenu d'eau ▪ Aménagement de digues anti-sel et anti-ensablement ▪ Développement de variétés culturales adaptées au changement climatique ▪ Réhabilitation des barrages anti-sel ▪ Aménagement des Aires Fluviales Protégées

Tableau de Déclinaison des Résultats Attendus	
Résultats	Actions
Des ressources conservées et renforcées pour la durabilité	<ul style="list-style-type: none"> ▪ Reboisement de la mangrove ▪ Mise en place de comités de surveillance des espèces reboisées ▪ Aménagement d'une pépinière forestière communautaire ▪ Aménagement d'une pépinière d'arboriculture communautaire ▪ Aménagement d'une forêt communale (Kilinko) ▪ Maintien des APAC

2.3 AXE 3 : Développer la Bonne Gouvernance, le Partenariat et de la Coopération décentralisée

P.3 1 : Programme de promotion de la bonne gouvernance (PPBG)

Ce programme consiste à renforcer la capacité des acteurs locaux, à améliorer le dispositif de bonne gouvernance, à promouvoir le partenariat et la coopération décentralisée.

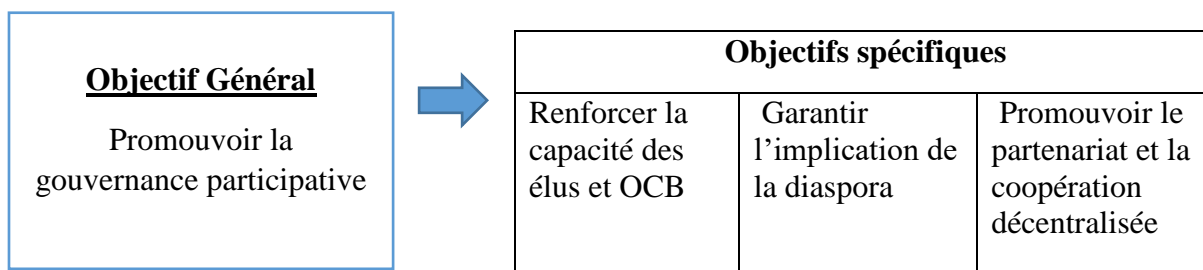


Tableau de Déclinaison des Résultats Attendus	
Résultats	Actions
La capacité technique des acteurs locaux est renforcée pour un meilleur rendement	<ul style="list-style-type: none"> ▪ Formations des élus locaux ▪ Former les APE sur les textes ▪ Sensibiliser les ASC sur les procédures d'obtention de la licence ▪ Renforcement du personnel du CADL en agents (agriculture, élevage et pêche) ▪ Réhabilitation du siège de la mairie ▪ Construction de siège pour la Sous-préfecture
Les conditions sont mises en place pour disposer de plus de ressources	<ul style="list-style-type: none"> ▪ Appui du trésor dans la collecte des recettes fiscales ▪ Forte participation de la diaspora au budget de la commune ▪ Mise en place d'un dispositif opérationnel de collecte ▪ Sensibilisation des populations sur le minimum fiscal ▪ ▪ Maintien du dispositif de règlement de conflits

Tableau de Déclinaison des Résultats Attendus	
Résultats	Actions
<p>La stabilité est garantie</p> <p>Le partenariat et la coopération sont renforcés</p>	<ul style="list-style-type: none"> ▪ Accompagnement des acteurs économiques par les partenaires ▪ Financement de certaines politiques de la commune

P 3.2 : Programme d'Aménagement Territorial (PAT)

Ce programme envisage l'urbanisation de la commune pour faciliter la gestion du foncier.

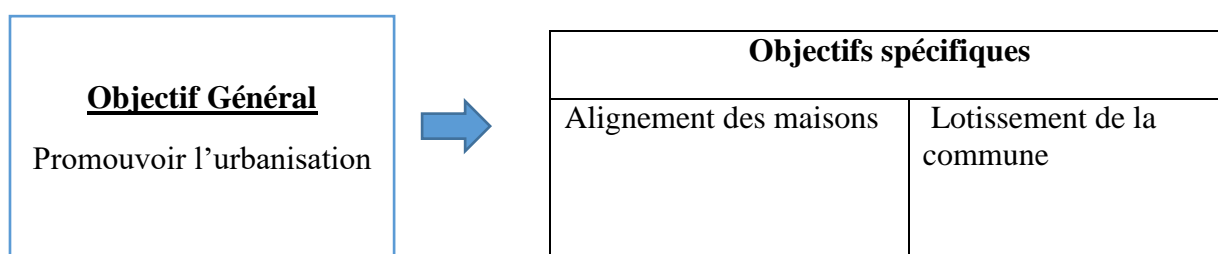


Tableau de Déclinaison des Résultats Attendus	
Résultats	Actions
<p>La majeure partie des villages sont lotis et les concessions alignées</p>	<ul style="list-style-type: none"> ▪ Alignement des maisons ▪ Lotissement des villages (Bona, Soumboundou, Boughary, Djiragone...)

Tableau 18 : synthèse du plan quinquennal par Axe et Programme

Axes stratégiques	Programmes	Nbre de projets	Coût	% coût	% par Axe
AXE 1	PROMOVA	29	282 146 590	7,5	35
	PROSA	13	1 033 300 000	27,48	
Sous total Axe 1		42	1 315 446 590	35	
AXE 2	PARIES	47	1 072 895 530	28,5	57,3
	PRECA	10	13 250 000	0,35	
	PA2CPE	07	1 070 000 647	28,5	
Sous-total Axe 2		64	2 156 146 177	57,3	
AXE 3	PPBG	09	18 500 000	0,5	7,7
	PAT	02	270.000.000	7,2	
Sous-total Axe 3		11	288 500 000	7,7	
Coût total PDC		117	3 760 092 767	100	

QUATRIEME PARTIE : PLANIFICATION OPERATIONNELLE

I Opérationnalisation du plan

1.1/Analyse du PIL

Le PIL quinquennal (2018 - 2022) est composé de 117 projets prioritaires avec un besoin d'investissement annuel **752 018 553**. Cependant, l'analyse qui a été faite en dessus (diagnostic du secteur de l'agriculture) vient d'être confirmée par les besoins d'investissement des différents programmes. En effet, l'économie de la commune est portée par l'Agriculture qui est un secteur fortement entravé par les effets du changement climatique, l'enclavement, l'insuffisance d'infrastructures économiques entre autres. Ce qui explique le fait que plus de la moitié du budget (56 %) est engloutie par les programmes (PROSA et PA2CPE) qui constituent des leviers incontournables pour l'Axe 1.

Par ailleurs, la résorption du gap en infrastructures et équipements sociaux de base est aussi une préoccupation de la commune avec un besoin d'investissement de 28,5%.

Ainsi, le PIL est orienté vers la promotion d'un développement socio-économique durable.

1.2/ Stratégie de mise en œuvre

Le conseil municipal est le maître d'ouvrage du PDC, par conséquent il est chargé de sa mise en œuvre. La commission de planification élargie, lors des réunions d'élaboration du budget à N+1 devra par la même occasion présenter les projets (actions) à mener pour la même période. Cependant, elle pourra être accompagnée des services techniques et de l'ARD dans cette tâche. La recherche de financement notamment l'élaboration des requêtes devra être préparée par le Maire et son équipe municipale avec l'appui du CADL et transmise aux partenaires au développement. Quant à l'exécution financière, elle sera assurée par le Maire conformément aux procédures de passation de marché et de décaissement légale.

1.3/ Stratégie de mobilisation des ressources

Pour financer son PDC, la commune doit avant tout compter sur ses propres ressources. Ainsi, elle devra dans un premier temps élargir son assiette fiscale et mettre en place un dispositif de collecte opérationnel et adapté. En effet, elle devra mettre en place des infrastructures (transport

et commerce) pouvant justifier le paiement de certaines taxes et maintenir le dispositif d'élaboration de budget participatif initié.

Par ailleurs, un atelier de partage du PDC devra être organisé avec les différents partenaires au développement et les services de l'Etat dans la recherche éventuelle de financement.

Dans le même ordre d'idées des stratégies d'attraction du privé, de l'utilisation des ressources naturelles comme potentielle source de recettes (aménagement participatif des forêts...) pourront être utilisées. Compte tenu des maigres ressources de la commune et pour un bon taux d'exécution du plan une stratégie de contrepartie sera utilisée avec des cotisations de bénéficiaires directs ou participations en nature.

Le document de planification sera utilisé comme outil de recherche de financement. Il sera envoyé à des projets et programmes, des ONG et des agences et autres structures de l'État mais également à des partenaires extérieurs et ressortissants de la commune pour le financement des projets du plan. L'objectif fixé est d'atteindre un taux de 75% à l'échéance du Plan de Développement Communal. Les projets prioritaires d'investissement inscrits dans le PIL devront faire l'objet d'une requête de financement ; et en fonction du bailleur des fiches de projets (en annexe) ou documents de projets seront présentés.

II/ Mécanisme de suivi et évaluation

2.1 Suivi de la mise en œuvre du plan

Le suivi de l'exécution financière sera assuré par les services financiers de l'Etat, l'exécution physique par des comités de gestion communal en place ou qui seront mise en place alors que l'exécution technique sera assurée par l'ARD et les STD.

2.2 Evaluation du Plan

Le conseil municipal a déjà formé une commission de certification chargée du suivi-évaluation de toutes les activités du maire. Par conséquent, en synergie avec la commission de planification élargie, des finances, de l'ARD et des STD seront chargés de l'évaluation du PDC par le mécanisme suivant :

- Evaluation sommaire des projets à travers les fiches de projet ;
- Bilan à mi-parcours des projets et du PDC ;
- Bilan de fin de mise en œuvre des projets et du PDC ;

Ceci, à travers la définition et la collecte des données, des indicateurs (taux spécifiques en lien avec les domaines des projets, taux de réalisation physique et financière, du fonds propres, du pourcentage de projets hors PDC).

ANNEXES :

ANNEXE 1 : TABLEAU DETAILLE DU PLAN D'INVESTISSEMENT LOCAL BUDGETISE

Projets	Localisation	Secteur	Coût total	2018	2019	2020	2021	2022	Source de financement	Acteurs
AXE 1 : Asseoir les bases du Développement sur la Promotion et la Modernisation de l'Agriculture										
P 1.1 : Programme de Modernisation et de Valorisation de l'Agriculture (PROMOVA)										
OS1 : Accroître la production et la productivité Agricole										
Appui à la mécanisation de l'agriculture										
Acquisition de 30 semoirs	Toutes les zones (10/zone)	Agriculture	5.964.000	1.988.000	1.988.000	1.988.000	0	0	PRACAS, PPDC, Commune, PTF	OP, COMMUNE
Acquisition de 30 houes Sine	Toutes les zones (10/zone)	Agriculture	2.418.000	806.000	806.000	806.000	0	0	PRACAS, PPDC, Commune, PTF	OP, COMMUNE
Acquisition de 30 charrues	Toutes les Zones (10/zone)	agriculture	2.974.590	991.530	991.530	991.530	0	0	PRACAS, PPDC, Commune, PTF	OP, COMMUNE
Appui à la motorisation de l'agriculture										
Acquisition de tracteurs (02)	Commune	agriculture	40 000 000		20.000.000	20.000.000	0	0	Commune, PTF	
Acquisition de motoculteurs (04)	Toutes les zones	agriculture	12.000.000		6.000.000	6.000.000	0	0	CASADES, PRACAS, PTF	OP, COMMUNE
Appui à la mise en valeur des vallées	Bona, Briou, Djiragone	agriculture	PM						PPDC	OP, Commune, Services techniques
	Kamangouba	agriculture	PM						PAPSEN	
Appui à la modernisation du matériel de pêche										
Acquisition de 25 moteurs	Commune	pêche	32.250.000	8.062.500	8.062.500	8.062.500	8.062.500	0	Pêcheurs, Etat	STD
Acquisition de 120 gilets	Commune	pêche	3.000.000	750.000	750.000	750.000	750.000	0	Pêcheurs, Etat	STD,
Réhabilitation du local de l'unité de transformation d'aliment pour les besoins de la pisciculture	Bona	aquaculture	400.000	400.000	0	0	0	0	Aquaculteurs	Acteurs

Raccordement de l'unité de transformation d'aliment pour les besoins de la pisciculture à une source d'énergie électrique	Boughary	aquaculture	PM						Commune, PTF	
Achat de caisses iso thermiques (07)	Soumboudou, Bona, Djiragone, Mambigné, Briou	Pêche	140.000	70.000	70.000	0	0	0	Commune, PRAO	Populations, STD
Aménagement de 3 points de débarquement	Bona, Djiragone et Soumboudou	pêche	45.000.000	0	0	22.500.000	22.500.000	0	Commune, PTF, Etat	Populations, STD
Appui à la redynamisation du conseil local de pêche	Commune	pêche	0	0	0	0	0		Commune,	Populations, STD
Clôture des périmètres maraichers	Briou, Kantinko, Kariatte, Diaffar, Mambigné, Kilinko, Djiragone2	maraichage	2 ha x7 17.500.000	4.375.000	4.375.000	4.375.000	4.375.000	0	PPDC, ANIDA, PAPSEN	Commune, GPF
Création de pare feu	Tous les villages	Agriculture-élevage	2.700.000	675.000	675.000	675.000	675.000	0	Commune	SDT, Comités villageois, populations
Réhabilitation des magasins de stockage	Kilinko et SécouDiédhiou	agriculture	2.000.000	2.000.000	0	0	0	0	Commune, PPDC, PAPSEN	OP, Commune, STD
Construction de 3 magasins de stockage de produits céréaliers	Niosson Bona-Boughary	agriculture	24.000.000	0	12.000.000	12.000.000	0	0	Commune, PPDC, PAPSEN	OP, Commune, STD
Construction de magasin de stockage de noix d'acajou	Kapoundoune peul, Djiragone, Briou	arboriculture	10.000.000	0	10.000.000	0	0	0	Association des producteurs, commune, PTF, IRD, USDA	OP, GIE
Mise en place de comités de gestion des parcours du bétail	Commune	Agriculture-élevage	0	0	0	0	0	0	Commune,	CL, SV, STD, MDE
Construction d'un parc de vaccination	commune	élevage	4.800.000	0	0	0	0	0	Commune, CD	MDE
Construction d'une aire abattage	Bona	élevage	5.000.000	5.000.000	0	0	0	0	Commune, CD	MDE
Réhabilitation du poste vétérinaire	Bona	élevage	500.000	500.000	0	0	0	0	commune	MDE
Affectation d'un agent vétérinaire au poste	Bona	élevage	PM						Etat	MDE
Construction d'un magasin de vente d'aliments bétail	Boughary	élevage	5.000.000	5.000.000	0	0	0	0	Commune	MDE
Construction d'une fourrière communale	Bona	élevage	2.000.000	2.000.000	0	0	0	0	commune	MDE, populations
Adduction d'abreuvoirs au réseau	Dialinkine, Kapoudoune Peul	élevage	PM						Commune	MDE
OS2 : Valoriser le potentiel agricole										
Mise en place d'une unité de traitement et de conditionnement du miel	Boughary	élevage	4.500.000	0	4.500.000	0	0	0	Commune, PTF, PADEC, Fondstab, ANCAR	Populations, Service départemental de l'élevage

Mise en place d'une unité de transformation des produits locaux	Bona	agriculture	PM						Commune, PTF, producteurs	OP, GPF
OS3 : Améliorer le revenu de la population active et créer des emplois										
Aménagement d'une ferme agricole de 25 ha	Niahoump	agriculture	60.000.000	0	60.000.00	0	0	0	ANIDA, UE	OP, Commune, Services techniques
Total PROMOVA			282 146 590	32 618 030	76 218 030	78 148 030	36 362 500	0		
P 1.2 : Programme de Promotion des Secteurs d'Appui (PROSA)										
OS1: Désenclaver la commune										
Aménagement de 25 km de pistes prioritaires	RN4-Soumboudou 7,5km RN4-Djiraghone Kariatte 3km RN4-Kilinko 12km RN4-Briou 3,5 Bona- Soumboundou F.	transport	750.000.000	150.000.000	150.000.000	150.000.000	150.000.000	150.000.000	PUDC, PPDC	Populations
Réhabilitation de 8 km de pistes	RN4-Djibaghary RN4- Bona	transport	120.000.000	60.000.000	60.000.000	0			Etat, PTF	Population
Construction d'un hangar	Boughary	transport	300.000	300.000	0	0	0	0	Commune	acteurs
Equipement de la radio communautaire (Soungrougrou FM 92.5)	Bona	Communication	12.000.000		12.000.000	0	0	0	Commune, PTF, Réseau des radios communautaire	Populations
Equipement de l'antenne Orange et/ou Tigo en réseau 3G	Bona	Télécommunication	PM						Opérateurs de télécommunication	Populations
Extension de la couverture téléphonique	Kariatte, Soumboundou, Kamangouba, Brosso, Kilinko, Djiragone 1 et 2, Banougoune, Kangody, KandionNiosson, Nimzatt	Télécommunication	PM						Opérateurs de télécommunication	Populations
OS2 : Faciliter l'écoulement de la production à travers la création de points de vente										
Construction de 4 souks et de toilettes (double cabines) au marché hebdomadaire	Boughary	commerce	12.000.000	0	0	12.000.000	0	0	Commune, Etat, PTF	Populations
Réhabilitation des souks de Bona	Bona	commerce	1 000.000	0	1.000.000	0	0	0		

									commune		
OS3 : Mettre en place un dispositif de financement approprié											
Mise en place d'un fonds de garantie pour les femmes	Commune	microfinance	10.000.000	2.000.000	2.000.000	2.000.000	2.000.000	2.000.000	Commune, Etat, PTF, comité du village	GPF, GIE	
Appui à l'implantation d'une caisse de microfinance	Bona	microfinance	PM							Commune, comité du village, SFD	Populations
OS4 : Renforcer l'électrification et augmenter la tension											
Raccordement à la haute tension	Boughary, Kapoundoune, Nimzatt, Djiragone2, Kambila	énergie	PM							ASER	populations
Extension électrique de 2km	Bona	énergie	20.000.000	20.000.000	0	0	0	0	SENELEC	populations	
Augmentation de la tension électrique	Bona	énergie	PM							ASER	Populations
Total PROSA			1.033.300.000	232.300.000	225.000.000	164.000.000	152.000.000	152.000.000			
Total AXE 1= (PROMOVA)+ (PROSA)			1 315 446 590	232 300 000	225 000 000	164 000 000	152 000 000	152 000 000			
AXE 2 : Promouvoir le Capital Humain et la Gestion Durable des Ressources Naturelles											
P 2.1 : Programme d'Amélioration et de Renforcement des Infrastructures et Equipements Sociaux (PARIES)											
OS1 : Développer un environnement scolaire et sanitaire adéquat et des prestations de services de qualité											
Construction et équipement de 2 EMC	Bona	éducation	14.000.000	14.000.000	0	0	0	0	UNICEF, Etat, Commune, PRATI-CARE	CL, IEF, APE, CGE	
Renforcement des équipements dans le préscolaire (jouets et tables bancs)	Bona, Boughary	éducation	1.000.000	1.000.000	0	0	0	0	Etat, UNICEF, commune, PTF	CL, IEF, APE, CGE	
Appui en tables banc aux établissements	Commune	éducation	5.000.000	1.000.000	1.000.000	1.000.000	1.000.000	1.000.000	PNDL, CD, CL, PTF, Comités de gestion, congrès du village	IEF, CL, APE, CGE	
Clôture des établissements (1ha) à proximité de la RN4	Kambila, SécouDiédhiou,	éducation	60.000.000	12.000.000	12.000.000	12.000.000	12.000.000	12.000.000	PNDL, CD, CL, PTF, Comités de	IEF, CL, APE, CGE	

	Niahoump, école Bona, Kapoundoune								gestion, congrès du village	
Clôture des autres établissements	Cem Bona, Lycée Bona, cem Djiragone2, Kariatte	éducation	84.000.000	0	28.000.000	28.000.000	28.000.000	0	PNDL, CD, CL, PTF, Comités de gestion, congrès du village	IEF, CL, APE, CGE
Résorption des 35 abris provisoires	Commune	éducation	245.000.000	49.0000.000	49.000.000	49.000.000	49.000.000	49.000.000	Etat, CD, CL, PTF, Comités de gestion, congrès du village	IEF, CL, APE, CGE
Construction et équipement d'une bibliothèque communale	Lycée Bona	éducation	40.000.000	0	0	40.000.000	0	0	Etat, CD, CL, PTF, Comités de gestion, congrès du village	IEF, CL, APE, CGE
Construction et équipement de blocs administratifs	Cem Bona, Lycée Bona, Cem Djiragone	éducation	30.000.000	10.000.000	10.000.000	10.000.000	0	0	Etat, CD, CL, PTF, Comités de gestion, congrès du village	IEF, CL, APE, CGE
Construction d'un bloc scientifique	Lycée Bona	éducation	30.000.000	0	0	30.000.000	0	0	Etat, CD, CL, PTF, Comités de gestion, congrès du village	IEF, CL, APE, CGE
Construction de blocs d'hygiène dans les établissements scolaires	Kilinko, Kantinko	éducation	8.000.000	0	8.000.000	0	0	0	Commune, Etat, UNICEF	IEF, CGE, APE
Appui aux établissements pour le raccordement au réseau d'eau	école Briou, Case des Tout-Petits, Cem Djiragone, école Kapoundoune, école Soumboundou, Kamangouba, SécouDiédhiou, Mambigné,	éducation	1.700.000	1.700.000	0	0	0	0	Commune, congrès village, PTF, croix- rouge	IEF, CGE, APE
Fonçage de puits moderne	Ecole Kilinko	éducation	6.000.000	6.000.000	0	0	0	0	Croix rouge, congrès du village, PTF, Commune	IEF, CL, APE, CGE,
Accès à une source d'énergie solaire	Lycée Bona, CemDjiragone, CemBoughary	éducation	PM						ANER, CD, CL, PTF	IEF, CL, APE, CGE, SENELEC
Construction et équipement de salles informatiques	Lycée Bona, CemDjiragone, CemBoughary	éducation	40.800.000	0	13.600.000	13.600.000	13.600.000	0	Etat, CD, CL, PTF, Comités de gestion, congrès du village	IEF, CL, APE, CGE
Sensibilisation des parents sur les effets du non-respect du quantum horaire	Commune	éducation	0	0	0	0	0	0	Commune, CGE	Commune, CGE
Appui à l'organisation de cours de vacances	Commune	éducation	0	0	0	0	0	0	Commune, CGE	Commune, ASC
Renforcement du personnel enseignant	Commune	éducation	PM						Etat	

Recensement des enfants sans pièce d'état civil	Commune	éducation	PM						Commune	Chef de village, Population
Construction d'un Daara moderne	Soumboundou/ Nimzatt	éducation	15.000.000	0	0	15.000.00 0	0	0	Commune, Etat, PTF, AMA	IEF, CL, APE, CGE
Promotion d'un enseignement arabe formel	Commune	éducation	PM						Commune, Etat, PTF	Population
Fonçage d'un puits hydraulique moderne	Poste de santé de Soumboundou	santé	6.000.000	6.000.000	0	0	0	0	Commune, Comité de santé, croix-rouge, congrès village	ICP, comité de santé, district
Clôture des postes de santé	Djiragone, Soumboundou et Bona	santé	30.000.000	10.000.000	10.000.000	10.000.00 0	0	0	USAID, INTRA- HEALTH, PTF	
Accès à une source d'énergie solaire des structures sanitaires	Case de santé de Kilinko, Postes de santé de Djiragone, Soumboundou	santé	PM						Faye solaire, Congrès du village	Comité de santé, district
Appui en médicaments des structures sanitaires	Toutes les structures sanitaires	santé	5.000.000	1.000.000	1.000.000	1.000.000	1.000.000	1.000.00 0	PRATI-CARE, Comité de santé, congrès du village, commune, PTF, AMREF HealthAfrica	District, comité de santé
Renforcement de capacité du personnel non qualifié (matrones, relais, ASC, BadièneGokh)	Toutes les structures sanitaires	santé	3.125.000	625.000	625.000	625.000	625.000	625.000	Comités de santé, congrès du village, commune, PTF, Etat	District, comité de santé
Equipement de la case de santé de Briou	Briou	santé	500.000	500.000	0	0	0	0	PRATI-CARE, Comité de santé, congrès du village, commune, PTF, AMREF HealthAfrica	District, comité de santé
Affectation de personnel	Case de Briou	santé	0	0	0	0	0	0	Commune	District, comité de santé
Construction de bâtiments aux postes de santé	Soumboundou et Djiragone	santé	20.000.000		5.000.000	5.000.000	5.000.000	5.000.00 0	Commune, PRATI-CARE, congrès du village, PTF, Etat	District, comité de santé
Renforcement de l'équipement des infrastructures sanitaires³		santé								

³ Matelas housé en plastique (47.500 l'unité) ; tensiomètre électronique (62.200) ; tabliers d'accouchement (35.000 carton de 25) ; table d'accouchement (376.450) ; table de pansement (186.750) ; boîte de pansement (59.130) ; pesédedé électronique (65.000) ; kit javel (177.200) ; autoclave (397.650) ; Autos cop (52.340)

Dotation de matelas en plastique, de tensiomètre, de tabliers d'accouchement, de table d'accouchement et de table de pansement	Poste de santé de Bona	santé	897.900	448.950	448.950	0	0	0	PRATI-CARE, Comités de santé, congrès du village, commune, PTF, AMREF HealthAfrica	District, comité de santé
Dotation en tabliers d'accouchement, d'une armoire pour l'archivage, d'une table de consultation.	Poste de santé de Soumboundou	santé	350.000	175.000	175.000	0	0	0		
Dotation en tabliers d'accouchement, d'une table d'accouchement, de pesedédé, d'autoclave, de boîte retrait, pause et jabelle	Poste de santé de Djiragone	santé	1.051.300	525.650	525.650	0	0	0		
Dotation en tensiomètre et de boîte de pansement.	Case de santé de Kilinko	santé	121.330	121.330	0	0	0	0		
Dotation d'une ambulance médicalisée	Poste de santé de Djiragone	santé	20.000.000	0	0	20.000.000	0	0	Comités de santé, congrès du village, commune, PTF, Etat	District, comité de santé
OS2 : Améliorer le cadre et les conditions de vie des populations										
Equipement des forages de Diaffar et deKangody-Banougoune	Diaffar, Kangody	Hydraulique	PM						PUDC, Acces USAID	ASUFOR, Population
Extension de 5 km du réseau du forage de Bona	Bona	Hydraulique	PM						BCI	Population, STD, ASUFOR
Renforcement des bornes fontaines	Bona, Kapoundoune, Soumboundou, Banougoune, Kangody, Boughary, Nimzatt, Kambila, Niahoump, Djiragone, Diaffar, Kariatte, Kantinko, Djibagnary, Briou	Hydraulique	PM						PUDC	ASUFOR
Mise en place d'une potence	Bona	Hydraulique	600.000	600.000	0	0	0	0	Commune	ASUFOR
Raccordement entre le château et la pompe	Bona	Hydraulique	150 000	150.000	0	0	0	0	Commune	Population, STD, ASUFOR
Fonçage d'un moderne	Kandion	Hydraulique	8.000.000	8.000.000	0	0	0	0	Commune, PEPAM-UE, PTF	Populations
Construction de 130 doubles latrines ventilées (DLV)	Briou, Kariatte, Boudiogoune, DjiragoneSécouDiédh iou, SidouGoudiaby, Kandion, Kilinko,	Assainissement	16.900.000	3.380.000	3.380.000	3.380.000	3.380.000		Commune, Etat, PTF ; PEPAM-UE	Populations STD

	kangody, Dialinkine, Kambila, Boughary et Nimzat							3.380.000		
Mise en place d'un dispositif de collecte d'ordure (Charettes)	Commune	Assainissement	5.000.000	0	5.000.000	0	0	0	Zona-Franca, ONAS	STD
Sensibilisation des populations sur les enjeux d'hygiène et de l'assainissement	Tous les villages	Assainissement	PM						Commune	Populations, STD

OS3 : Promouvoir la culture, la jeunesse et les femmes

Construction d'un foyer moderne	Djiragone/ Boughary	Jeunesse	20.000.000	0	0	10.000.000	10.000.000	0	Commune, Etat, PTF	ASC
Equipement du foyer	Bona	Jeunesse	5.000.000	0	5.000.000	0	0	0	Congrès du village, commune, Coopération française	ASC, populations
Appui à la finalisation du centre socio-culturel	Kapoudoune	Jeunesse	20.000.000	20.000.000	0	0	0	0	Commune, PTF Congrès du village	ASC, Populations
Construction d'un centre de formation professionnelle	Bona	Jeunesse	80.000.000	0	0	0	80.000.000	0	ONFP, commune	Jeunesse
Construction d'une classe d'alphabétisation	Bona	Jeunesse	7.000.000	0	0	7.000.000	0	0	Commune, PTF	GPF
Aménagement d'une aire de jeux (clôture terrain, construction de toilettes...)	Bona	Jeunesse	50.000.000	0	0	0	50.000.000	0	Etat	ASC, ODCAV
Création et animation d'une page officielle Facebook	Siège commune	Culture	0	0	0	0	0	0	Commune	populations
Promotion des journées culturelles	Tous les villages	Culture	12.500.000	2.500.000	2.500.000	2.500.000	2.500.000	2.500.000	commune	populations
Formation des acteurs touristiques	Bona	Tourisme	200.000	0	0	200.000	0	0	commune	populations
Appui au campement villageois	Bona	Tourisme	5.000.000	0	0	5.000.000	0	0	Commune, congrès	populations
Réhabilitation de 7 moulins à mil	Kariate, Diaffar, Kantinko, Briou, Boughary, Djibaghary, Niahoump, Bona	Promotion de la femme	20.000.000	10.000.000	10.000.000	0	0	0	Commune, PTF, GIZ	GPF
Acquisition de 5 décortiqueuses de riz	Briou, Djiragone, Soumboundou, Kamangouba, Niahoump	Promotion de la femme	140.000.000	0	46.700.000	46.700.000	46.700.000	0	PTF, GIZ, congrès du village	GPF, comité de gestion, populations

OS4 Promouvoir l'entretien et la gestion des infrastructures

Appui à la formalisation des comités de gestion	commune	Socio-économique	0	0	0	0	0	0	commune	Comités de gestion
---	---------	------------------	---	---	---	---	---	---	---------	--------------------

Appui à la mise en place d'un fonds pour l'entretien des infrastructures	commune	Socio-économique	15.000.000	3.000.000	3.000.000	3.000.000	3.000.000	3.000.000	3.000.000	AGETIP, AIDE-ACTION, UNICE F, IEF, IA, CD, Praticare, Intra-Health, USAID, CDEPS	Populations
Total PARIES			1.072.895.530	602.725.930	214.954.600	313.005.000	305.805.000	77.505.000			

P 2.2 : Programme de Renforcement de Capacités des Acteurs Economiques (PRECA)

OS1&2 : Autonomiser les acteurs économiques et promouvoir l'entrepreneuriat

Former les acteurs en économie financière	commune	Secteurs porteurs	PM						Commune, réseau Siggil Jiggen	Acteurs économiques
Formation de 40 femmes en techniques de transformation de produits locaux	Commune	agriculture	2.500.000	0	0	2.500.000	0	0	Commune, PTF, Etat	
Formation de 40 agriculteurs sur les techniques de Défense et Restauration des Sols (DRS)	Commune	agriculture	2.500.000	2.500.000	0	0	0	0	Commune, ANCAR, CASADES, PTF	ANCAR, SDDR STD
Accompagnement de 40 producteurs dans la production de semences certifiées	Commune	agriculture	2500000	2.500.000	0	0	0	0	ALSE, AJAC COULUFIFA, ADESCAB	OP, Commune
Formation de 20 maraichers et 20 arboriculteurs en bonnes pratiques horticoles	Commune (40Perx5j)	Arboriculture-maraichage	2500000	1.250.000	1.250.000	0	0	0	PPDC, ANIDA, PAPSEN	GPF, OP
Formation de 20 pêcheurs en techniques de pisciculture transformation conservation et bonnes pratiques d'hygiène	Commune	Pêche-Aquaculture	1.250000	0	1.250.000	0	0	0	ANA	Service départemental de la pêche, pêcheurs
Formation de 3 relais sur les techniques d'insémination artificielles	Commune	élevage	2.000.000	2.000.000	0	0	0	0	ANCAR, commune, CD, PRESEAC	STD MDE, AFRI-VET
Formation de 20 relais en techniques de production en élevage (4j)	commune	élevage	1.250.000	1.250.000	0	0	0	0	ANCAR, commune, CD, PRESEAC	Service départemental d'élevage, MDE
Promotion d'implantations d'unités de production intensive en élevage (atelier de production de poulets de chair, d'embouche bovine, production laitière)	commune	élevage	PM						Fondstab (élevage), Opération tabaski, commune, PRESAEC	MDE, éleveurs, Populations

OS2 : Professionnaliser les acteurs

Sensibilisation des artisans pour s'organiser en corps de métier	Commune	artisanat	0	0	0	0	0	0	Commune, Chambre des métiers	Acteurs
--	---------	-----------	---	---	---	---	---	---	------------------------------	---------

Appui à l'adhésion des artisans à la chambre des métiers	Commune	artisanat	0	0	0	0	0	0	0	Commune, Chambre des métiers	Acteurs
Formation de 20 artisans dans les corps de métiers	Commune	artisanat	1.250.000		1.250.000	0	0	0		Commune, Chambre des métiers	Acteurs
Total PRECA			13.250.000	9.500.000	3.750.000	2.500.000	0	0			

P 2.3 : Programme d'Adaptation aux Effets du Changement Climatique et de Protection de l'Environnement (PA2CPE)

OS1&2 : Développer des mécanismes pour pallier aux déséquilibres environnementaux/ Promouvoir la protection des ressources naturelles

Aménagement de 6 digues de rétention d'eau	Bona, Briou, Djiragone	Environnement	1.008.000.647	1.008.000.647	0				PPDC	OP, acteurs, populations
Aménagement d'une digue anti-sel	Briou	Environnement								
Aménagement de 4 digues anti ensablement	Briou, Bona, Djiragone, Kamangouba	Environnement	6.000.000	6.000.000	0	0	0	0	Commune, comité du villages	INP, populations
Développement de variétés culturales adaptées au changement climatique	Commune	Environnement	0	0	0	0	0	0	État	OP, ISRA
Réhabilitation des barrages anti-sel	Mambigné, Kantinko, Djibagnary	Environnement	PM							
Aménagement des Aires Fluviales Protégées	Bona, -Mambigné Kantinko Kariatte-Djibagnary Briou	Environnement	0	0	0	0	0	0	STD, commune	Service départemental de la pêche

OS3 : Garantir le développement durable

Reboisement de 30 ha de mangrove	Bona, Mambigné Kantinko Kariatte-Djibagnary Briou	Environnement	6.000.000	1.200.000	1.200.000	1.200.000	1.200.000	1.200.000	STD, Commune	ASC, Populations
Mise en place de comités de suivi des espèces reboisées	Bona, Mambigné Kantinko Kariatte-Djibagnary Briou	Environnement	0	0	0	0	0	0	Commune, STD	Comités villageois
Appui à la valorisation des APAC (appui institutionnel)	Bona, Kapuondoune	Environnement	0	0	0	0	0	0	Mairie	populations
Aménagement d'une pépinière communautaire	Commune	Environnement	10.000.0000	10.000.000	0	0	0	0	PMF/FEM, PNUD, OCEANIUM	Populations, STD

Aménagement d'une forêt communautaire	Dialinkine-Banougoune	Environnement	40.000.000	0	0	40.000.000	0	0	PMF/FEM, PNUD, OCEANIUM	Populations, STD
Total PA2CPE			1.070.000.647	1.025.200.647	1.200.000	41.200.000	1.200.000	1.200.000		
Total Axe 2= (PARIES)+(PRECA)+(PA2CPE)			2 156 146 177	1 637 426 577	219 904 600	356 705 000	307 005 000	78 705 000		

AXE 3 : Développer la Bonne Gouvernance, le Partenariat et la Coopération décentralisée

P.3 1 : Programme de Promotion de la Bonne Gouvernance (PPBG)

OS1 : Renforcer la capacité des élus et OCB

Formations des 40 élus locaux	Commune	Gouvernance	12 500 000	2 500 000	2.500.000	2.500.000	2.500.000	2.500.000	Etat, PTF, commune	Elus locaux
Suivi du PDC par le comité local de certification	Siège commune	Gouvernance	0	0	0	0	0	0	Commune	ARD, commune
Renforcement de capacité des OCB		Gouvernance								
Appui à la formation des APE sur les textes	Commune	Gouvernance	PM							
Sensibiliser les ASC sur les procédures d'obtention de la licence	Commune	Gouvernance	0	0	0	0	0	0	Commune, ONCAV, ODCAV	ASC
Appui à la formation des comités de gestion des infrastructures socio-économiques en gestion administrative et financière	Commune	Gouvernance	1.000.000	250.000	250.000	250.000	250.000	0	Commune	Comités de gestion
Renforcement du personnel du CADL en agents (agriculture, élevage et pêche)	commune	Gouvernance	PM						Etat	Commune
Réhabilitation du siège de la mairie	siège	Gouvernance	5.000.000	5.000.000	0	0	0	0	Commune, Etat,	Commune
Appui du trésor dans la collecte des recettes fiscales	Commune	Gouvernance	0	0	0	0	0	0		Trésor
Mise en place d'un dispositif opérationnel de collecte	Siège commune	Gouvernance	0	0	0	0	0	0	Trésor, commune	Commune
Sensibilisation des populations sur le minimum fiscal	Tous les villages	Gouvernance	0	0	0	0	0	0		Chefs de village, populations, trésor
Maintien du dispositif de règlement de conflits	Tous les villages	Gouvernance	0	0	0	0	0	0	Commune	Comités villageois, chefs de village, chefs coutumiers

OS2&3 : Garantir l'implication de la diaspora et promouvoir le partenariat et la coopération décentralisée

Soutien de la diaspora dans la recherche de partenaires	Commune	Gouvernance	0	0	0	0	0	0		Chargés de mission
---	---------	-------------	---	---	---	---	---	---	--	--------------------

Appui de partenaires pour la mise en œuvre des politiques d'action sociale	Commune	Gouvernance	PM					Commune, Etat, PTF Handicap international, UNICEF, Croix rouge	Action sociale, populations	
Total PPBG			18 500 000	7 750 000	2.750.000	2.750.000	2.750.000	2.500.000		
P 3.2 : Programme d'Aménagement Territorial (PAT)										
Alignement des maisons	Bona, Boughary,	Urbanisme	PM							
Lotissement des villages	Tous les villages	Urbanisme	270.000.000	54.000.000	54.000.000	54.000.000	54.000.000	54.000.000	Urbanisme, commune	Populations
Total PAT			270.000.000	54.000.000	54.000.000	54.000.000	54.000.000	54.000.000		
Total Axe 3= (PPBG) + (PAT)			288 500 000	61 750 000	56 750 000	56 750 000	56 750 000	56 500 000		

ANNEXE 2 : FICHES DE PROJETS

Fiche n°1

Titre du projet : Construction de magasin de stockage de produits céréaliers Numéro : 01		Collectivité territoriale de : Bona	
Localisation : Bona, Niosson, Boughary			
		Implantation exacte	
Description sommaire du projet : le projet consiste à construire trois (03) magasins de stockage de produits céréaliers afin de permettre aux producteurs d'avoir la possibilité de préserver une partie des récoltes pouvant servir de semences pour la saison N"+1 afin de faire face à d'éventuel retard de distribution de semences.			
Axe concerné : AXE1			
Programme concerné : PROMOVA			
Objectifs poursuivis		L'objectif est d'avoir un magasin de stockage par zone	
Mode de gestion envisagé		Des comités de gestion formels seront mis en place par l'équipe municipale.	
Résultats attendus		Population Totale : Population commune	
		Femmes	
		Jeunes	
Evaluation des coûts			
Coût d'implantation		Total = 24.000.000	
Coût d'opération		Total = 0	
Coût d'entretien		Total = 300.000	
Durée de mise en œuvre du projet :			
Contributions financières attendues			
Nom du PTF contribution	Type d'instrument	Montant	% de
PPDC	Financier	15.795.000	65%
PAPSEN	Financier	7.290.000	30%

Fiche n°2

Titre du projet : Transformation des produits locaux Numéro 2	Collectivité territoriale de : Bona		
Localisation : Boughary			
	Implantation exacte : Boughary		
Description sommaire du projet : Le projet envisage la construction et l'équipement d' une unité de transformation des produits locaux (fruits et céréales)			
Axe concerné	AXE 1		
Programme concerné	PROMOVA		
Objectifs poursuivis	L'objectif attendu est la valorisation des produits locaux, par la même occasion accroître le revenu des populations et créer des emplois.		
Mode de gestion envisagé	La gestion de l'unité se fera sur la base d'un cahier de charge entre la commune et le réseau « sembé asseek ».		
Résultats attendus	Population Totale		
	Femmes		
	Jeunes		
Evaluation des coûts			
<p>Coût d'implantation</p> <ul style="list-style-type: none"> • • • <p style="text-align: right;">Total= X</p> <p>Coût d'opération</p> <ul style="list-style-type: none"> • • • <p style="text-align: right;">Total= X</p> <p>Coût d'entretien</p> <ul style="list-style-type: none"> • 			
Durée de mise en œuvre du projet			
Contributions financières attendues			
Nom du PTF contribution	Type d'instrument	Montant	% de

Fiche n°3

Titre du projet : Désenclavement de la commune Numéro : 3		Collectivité territoriale de : Bona	
Localisation : Bona, Soumboundou, Djiragone, Kariatte, Briou, Kilinko			
		Implantation exacte : entre les villages cités et la RN4	
Description sommaire du projet : le projet envisage l'aménagement des pistes prioritaires de la commune pour un total de 25km.			
Axe concerné		AXE 1	
Programme concerné		PROSA	
Objectifs poursuivis		L'objectif visé est le désenclavement de la commune afin de promouvoir le commerce et la mobilité des personnes.	
Mode de gestion envisagé		La commune se chargera de la gestion	
Résultats attendus		Population Totale :	
		Femmes	
		Jeunes	
Evaluation des coûts			
Coût d'implantation		Total = 750.000.000	
Coût d'opération		Total = 0	
Coût d'entretien		Total = 6.000.000	
Durée de mise en œuvre du projet			
Contributions financières attendues			
Nom du PTF	Type d'instrument	Montant	% de contribution
Etat	Financier, Technique	756.000.000	100%

Fiche n°4

Titre du projet : Zéro abris provisoire Numéro : 4		Collectivité territoriale de : Bona	
Localisation : Tous les établissements			
		Implantation exacte : toutes les écoles	
Description sommaire du projet : le projet vise la construction et l'équipement de 35 salles de classe afin de résorber abris provisoires.			
Axe concerné		AXE 2	
Programme concerné		PARIES	
Objectifs poursuivis		Améliorer l'environnement scolaire	
Mode de gestion envisagé		Les CGE en synergie avec les APE auront la responsabilité de ces infrastructures.	
Résultats attendus		Population Totale :	
		Femmes	
		Jeunes	
Evaluation des coûts		248.500.000	
Coût d'implantation		Total = 210.000.000	
Coût d'opération		Total = 35.000.000	
Coût d'entretien		Total = 3.500.000	
Durée de mise en œuvre du projet			
Contributions financières attendues			
Nom du PTF	Type d'instrument	Montant	% de contribution
Conseil Départemental	Financier, matériel	74.750.000	30%
Etat	Financier, matériel, technique	124.250.000	50%
PTF (X)	Financier	37.275.000	15%

Fiche n°5

Titre du projet : Clôture des établissements scolaires Numéro : 5		Collectivité territoriale de : Bona	
Localisation : Les établissements à proximités de la RN4			
		Implantation exacte : Kambila, SécouDiédhiou, Niahoump, école Bona, Kapoundoune	
Description sommaire du projet : le projet envisage la clôture de tous les établissements à proximité de la RN4 afin de renforcer la sécurité et réduire les risques d'accidents.			
Axe concerné		AXE 2	
Programme concerné		PARIES	
Objectifs poursuivis		L'objectif recherché est la promotion d'établissements scolaires sécurisés	
Mode de gestion envisagé		Les CGE en synergie avec les APE auront la responsabilité de ces infrastructures	
Résultats attendus		Population Totale :	
		Femmes	
		Jeunes	
Evaluation des coûts			
Coût d'implantation		Total = 60.000.000	
Coût d'opération		Total = 0	
Coût d'entretien		Total = 2.500.000	
Durée de mise en œuvre du projet			
Contributions financières attendues			
Nom du PTF	Type d'instrument	Montant	% de contribution
Conseil Départemental	Financier	15.525.000	25%
PNDL	Financier	37.500.000	60%
Collectivité locale	Financier	9.375.000	15%

Fiche n°6

Titre du projet : Renforcement de l'équipement sanitaire Numéro : 6	Collectivité territoriale de : Bona		
Localisation : Toutes les structures sanitaires			
	Implantation exacte :		
Description sommaire du projet : Le projet prône le comblement du gab en équipements sanitaires pour une meilleure qualité de service.			
Axe concerné	AXE 2		
Programme concerné	PARIES		
Objectifs poursuivis	L'objectif est de doter de chaque structure sanitaire les équipements médicaux qui lui défaut.		
Mode de gestion envisagé	Sous la responsabilité des responsables (ICP, ASC, sages-femmes, comités de santé...)		
Résultats attendus	Population Totale :		
	Femmes		
	Jeunes		
Evaluation des coûts	2.920.500		
Coût d'implantation	Total = 0		
Coût d'opération	Total = 2.420.500		
Coût d'entretien	Total = 500.000		
Durée de mise en œuvre du projet			
Contributions financières attendues			
Nom du PTF contribution	Type d'instrument	Montant	% de
PRATI-CARE	Financier, matériel	2.044.350	70%
AMREF-HEALTH AFRICA	Financier, matériel	584.100	20%
Comités de santé	Financier	292.050	10%

Fiche n°7

Titre du projet : Construction de latrines pour les ménages Numéro : 7	Collectivité territoriale de : Bona		
Localisation : Briou, Kariatte, Boudiogoune, Djiragone SécouDiédhiou, Sidou Goudiaby, Kandion, Kilinko, kangody, Dialinkine, Kambila, Boughary et Nimzat			
	Implantation exacte :		
Description sommaire du projet : le projet consiste à construire 130 DLV pour 13 villages soit 10 ménages ciblés par village			
Axe concerné	AXE 2		
Programme concerné	PARIES		
Objectifs poursuivis	L'objectif recherché est d'améliorer le cadre de vie des populations		
Mode de gestion envisagé	Chaque ménage est responsable de la gestion de sa latrine		
Résultats attendus	Population Totale :		
	Femmes		
	Jeunes		
Evaluation des coûts	16.900.000		
Coût d'implantation	Total = 16.900.000		
Coût d'opération	Total = 0		
Coût d'entretien	Total =		
Durée de mise en œuvre du projet			
Contributions financières attendues			
Nom du PTF	Type d'instrument	Montant	% de contribution
PEPAM-UE	Financier, technique	15.510.000	90%
Commune	financier	1.690.000	10%

Fiche n°8

Titre du projet : Promotion de l'entrepreneuriat féminin et juvénile Numéro : 8		Collectivité territoriale de : Bona	
Localisation : Tous les villages			
		Implantation exacte : Commune	
Description sommaire du projet : Le projet consiste à former 20 relais en techniques de production en élevage, 40 femmes en techniques de transformation de produits locaux et en économie financière			
Axe concerné		AXE 2	
Programme concerné		PRECA	
Objectifs poursuivis		Le but recherché est de les outiller afin qu'ils soient autonomes et capables de porter des projets. Les relais formés vont entreprendre dans le domaine de l'élevage afin de promouvoir les activités d'intensification.	
Mode de gestion envisagé			
Résultats attendus		Population Totale :	
		Femmes : 40	
		Jeunes : 20	
Evaluation des coûts			
Coût d'implantation		Total = 6.000.000	
Coût d'opération		Total = 0	
Coût d'entretien		Total =	
Durée de mise en œuvre du projet			
Contributions financières attendues			
Nom du PTF contribution	Type d'instrument	Montant	% de
PRESEAC, ANCAR	Financier	4.500.000	75
Réseau Siggil Jigeen	Financier	1.200.000	20
Commune	Financier	300.000	5

Bibliographie :

☞ Personnes ayant participé au processus d'élaboration du PDC

Prénoms	NOM	Structure
Youssouph	DIA	ARD
Mamadou Saliou	DIALLO	ARD
Moussa	CAMARA	ARD
Charles Waly	BASSE	SRP
Amadou Mamadou	THIAM	SRADL
Papa Ibrahima	NDOUR	ANSD
Liboit	DIATTA	SDAL (Boukiling)
Boubacar	DIATTA	STD (Pêche)
Alphonse	SENE	STD (élevage)
Ansoumana	MANE	STD (agriculture)
Martin	MALOU	Action Sociale
Les conseillers de la commune		Mairie Bona

☞ Documents utilisés :

Plan de Développement Local de la commune de Bona 2003-2008

Plan d'Aménagement et de Développement du Terroir de la Communauté Rurale de Diossong
(Rapport de Stage 35^{ème} promotion ENEA)

Plan d'Investissement Communal de la Commune de Boukiling (2012-2017)

Projet de modèle PDC GAE

PDC Demette version provisoire

Plan Sénégal Emergent

Manuel Outils Guide de Planification

Guide De Planification Du Développement Territorial (version 2016)

Table des matières

SOMMAIRE	ii
Liste des Tableaux, Graphiques et Photos.....	iii
Sigles et Acronymes	iv
1/ Introduction	6
1.1/ Contexte et justification.....	6
1.2/ Objectifs :	6
1.3/ Méthodologie	7
PREMIERE PARTIE : PRESENTATION GENERALE DE LA COMMUNE.....	8
I/ Situation géographique et Historique de peuplement	8
1.1/ Situation géographique.....	8
1.2/ Historique de peuplement.....	8
Carte 1 : Localisation de la commune	10
II/ Le milieu physique	11
2.1/ Climat	11
Graphique 1 : Evolution de la pluviométrie de 2011-2016	11
2.2/ Le relief et les Sols	12
Carte 2 : Sols de la Commune de Bona.....	13
2.3/ Les ressources en eau	14
2.4/ Les ressources végétales et fauniques	14
III/ Le milieu humain	15
3.1/ Effectifs et structure de la population.....	15
Tableau 1 : Répartition géographique de la population.....	15
3.2/ Ethnies et religions	15
Graphique 2 : Répartition de la population par ethnie.....	16
3.3/ Urbanisme et habitat.....	16
3.4/ Mouvements de population	16
IV/ Le Zonage:	17
Carte 3 : Zonage	18
DEUXIEME PARTIE : BILAN DIAGNOSTIC	19
I/ Profil Social	19
1.1/ Education.....	19
Graphique 3 : Répartition spatiale des infrastructures élémentaires et effectifs selon le sexe	20
Tableau 2 : Données enseignement moyen et secondaire	21
Tableau 3 : Synthèse du diagnostic de l'éducation	21
1.2/ Santé et action sociale	23

Carte 4 : Carte Sanitaire de la Commune	24
Tableau 4 : Inventaire de l'existant	25
Tableau 5 : Synthèse du diagnostic de la Santé.....	26
1.3/ Hydraulique et assainissement	27
Tableau 6 : Synthèse du diagnostic de l'hydraulique-Assainissement.....	28
1.4/ Urbanisme, habitat et cadre de vie	28
1.5/ Jeunesse, Sport, Culture et Tourisme	29
Photo 1 : APAC Badala (Bona).....	29
Tableau 7 : Synthèse du diagnostic Jeunesse, Sport, Culture et Tourisme.....	30
1.6/ Genre et Promotion de la femme.....	31
Tableau 8 : Synthèse du diagnostic genre et promotion de la femme	31
Photo 2 : AGR chez les femmes.....	32
II/ Profil économique.....	33
2.1/ Les secteurs productifs	33
Graphique 4 : Evolution du rendement à hectare (Département de Bounkiling)	34
Tableau 9 : Synthèse du diagnostic de l'Agriculture.....	34
Tableau 10 : Synthèse du diagnostic Pêche-Aquaculture.....	36
à Briou pendant la saison sèche.....	38
Tableau 11 : Synthèse du diagnostic de l'Eleavage	38
2.2/ Secteurs d'appui à la production	39
Tableau 12 : Synthèse du diagnostic Transport et communication.....	40
Tableau 13 : Synthèse du diagnostic système financier	41
III/ Profil Gouvernance	42
3.1/ Profil des élus.....	42
Graphique 6 : Répartition des conseillers selon le niveau d'instruction	42
3.2/ Le dispositif de bonne gouvernance	42
3.3/ Gouvernance budgétaire.....	43
Tableau N° 14 : Evolution du budget.....	44
3.4/ Performance de la commune	44
Tableau 15 : Résultats mesure de performance de la commune.....	44
3.5/ Gestion environnementale.....	45
Photo 4 : Reboisement de la mangrove	45
Tableau 16 : Synthèse du diagnostic de l'environnement	45
3.6/ Gestion foncière	46
3.7/ Gestion des conflits, paix et protection civile	46
3.8/ Partenariat et Coopération décentralisée	46

Tableau 17 : Partenaires de la Commune	47
TROISIEME PARTIE : PLANIFICATION STRATEGIQUE.....	49
I/ Projection schématique du Plan de Développement	49
1.1/ Schéma de la programmation	50
1.2/ Schéma de la vision et articulation au PSE	51
II/ Programmes par Axe de Développement	52
2.1/ AXE 1 : Asseoir les bases du Développement sur la promotion et la modernisation de l’Agriculture	52
2.2/ AXE 2 : Promouvoir le Capital Humain et la Gestion Durable des RN	54
2.3 AXE 3 : Développer la Bonne Gouvernance, le Partenariat et de la Coopération décentralisée	59
Tableau 18 : synthèse du plan quinquennal par Axe et Programme	60
QUATRIEME PARTIE : PLANIFICATION OPERATIONELLE.....	61
I Opérationnalisation du plan	61
1.1/Analyse du PIL.....	61
1.2/ Stratégie de mise en œuvre.....	61
1.3/ Stratégie de mobilisation des ressources	61
II/ Mécanisme de suivi et évaluation.....	62
2.1 Suivi de la mise en œuvre du plan.....	62
2.2 Evaluation du Plan.....	62
ANNEXES :	63
ANNEXE 1 : TABLEAU DETAILLE DU PLAN D’INVESTISSEMENT LOCAL BUDGETISE	63
ANNEXE 2 : FICHES DE PROJETS	75
Bibliographie :.....	83