

REPUBLIQUE DU SENEGAL

Un Peuple – Un But – Une Foi

**REGION DE SEDHIU
DEPARTEMENT DE GOUDOMP
COMMUNE DE DIATTACOUNDA**

PLAN DE DEVELOPPEMENT COMMUNAL

2018 – 2022

S

SOMMAIRE

- I. CONTEXTE ET JUSTIFICATION
- II. L'ENJEU D'ELABORATION PDC:
- III. OBJECTIFS
- IV. APPROCHE METHODOLOGIQUE
- V. PRESENTATION GENERALE DE LA COMMUNE
- VI. BILAN DIAGNOSTIC
- VII. PROJECTIONS ET PROGRAMMES PAR AXES PDC 2017-2022
- VIII. CONTENU GENERAL DES
- IX. PROGRAMMES PAR AXE DE DEVELOPPEMENT
- X. PLANIFICATION OPERATIONNELLE
- XI. LES MECANISMES DE MISE EN CEUVRE D'UN PDC
- XII. SUIVI-EVALUATION

LISTE DES TABLEAUX

Tableau 1 : situation démographique de la commune de Diattacounda

Tableau 2 : cartographie des indicateurs sur l'école élémentaire

Tableau 3 : Situation quelques indicateurs sur l'enseignement moyen et secondaire

Tableau 4 : Situation des ouvrages annexes

Tableau 5 : Synthèse éducation/formation

Tableau 6 : synthèse santé et l'action sociale

Tableau 7 : synthèse hydraulique

Tableau 8 : synthèse assainissement et cadre de vie

Tableau 9 : synthèse jeunesse, sport et loisir

Tableau 10 : synthèse urbanisme et habitat

Tableau 11 : synthèse agriculture

Tableau 12 : synthèse élevage

Tableau 13 : synthèse pêche

Tableau 14 : synthèse commerce

Tableau 15 : synthèse tourisme et culture

Tableau 16 : synthèse transport

Tableau 17 : synthèse artisanat

Tableau 18 : synthèse énergie/ éclairage public

Tableau 19 : synthèse système financier

Tableau 20 : synthèse gouvernance

SIGLES ET ABBREVIATIONS

ARD Agence Régionale De Développement

ASC Agent De Santé Communautaire

ASUFOR Association Des Usagers Du Forage

CEM Collège D'enseignement Moyen

CL Collectivités Locales

CMS Crédit Mutuel

CPE Commission De Planification Elargie

DAHIRA Regroupement Confessionnel De Personne Pour L'éducation Islamique

GIE Groupement D'intérêt Economique

GPF Groupement De Promotion Féminine

ICP Infirmier Chef De Poste

IEF Inspection De L'éducation et de la Formation

IMF Institution De Micro Finance

OCB Organisation Communautaire De Base

PAI Plan Annuel D'investissement

PIL Plan D'investissement Local

PNDL Programme National De Développement Local

LISTE DES FIGURES/CARTES

Figure 1 : situation de la commune

Figure 2 : répartition/sexe de la population

Figure 3 : Profil des élus de la commune

Figure 4 : Niveau d'étude des élus

Figure 5 : Articulation PSE/DPC

ANNEXES

Fiche 1 : projet structurant N°1

Fiche 2 : projet structurant N°2

Fiche 3 : projet structurant N°3

MOT DU MAIRE



La commune de Diattacounda porte le même nom que le village qui est Fondé vers 1800 par feu MOUNE DIATTA à qui, le nom de la commune fait d'ailleurs référence. Diattacounda se caractérisait par ses potentialités naturelles impressionnantes. Ce sont ces atouts naturels qui avaient attiré et installé définitivement ce chasseur nomade en provenance du village voisin de Thiar dans cette partie de la moyenne Casamance. Les ethnies dominantes sont les Balantes, les Mandingues, les Peulhs, les Manjacques etc. Ces peuples pratiquent essentiellement la pêche, l'élevage et l'agriculture. Il faut préciser qu'au début du 19^{ème} siècle jusqu'au début du 21^{ème} siècle, Diattacounda ravitaillait toute la moyenne Casamance en produit halieutique du fait de la dynamique du secteur de la pêche. Sur le plan spirituel, il est à noter que Diattacounda abrite chaque année le Gamou annuel de Balantacounda qui regroupe huit communes du département de Goudomp.

Cette cohabitation parfaite entre le temporel et le spirituel a fini de faire de notre commune un creuset d'histoires, de civilisations et de spiritualité, mais aussi et surtout un carrefour. Ce centre d'échanges et de rencontres fera plus tard de notre cité, le poumon économique de la zone Balantecounda (Département de Goudomp).

Fortes de tout ce patrimoine et conscientes de la place que notre commune doit jouer dans la mise en œuvre du Plan Sénégal Emergent, les populations résidentes comme celles établies à l'étranger, se sont données la main, en collaboration avec leur conseil municipal pour définir les axes de leur développement communal d'ici à 2021.

Ce Plan de Développement Communal (PDC) qui a vu la participation de tous les acteurs sociaux, économiques et culturels, sous la direction de l'Agence Régionale de Développement, des services techniques régionaux et de nos partenaires financiers, prend en compte l'ensemble des préoccupations de nos populations, sans aucune distinction. Ainsi, nous disposons d'un outil de planification dont la réalisation des projets inscrits, dans les délais, aboutira incontestablement à un développement harmonieux de notre Commune.

A cet effet, nous manifestons toute notre détermination et l'engagement du Conseil municipal à traduire en actes ces projets, conformément aux trois axes majeurs du Plan Sénégal Emergent: (1) Accroissement de la productivité à travers la promotion des secteurs porteurs de croissance, (2) Promotion d'un cadre de vie propice à un développement socioculturel durable, (3) Gouvernance partenariale et environnement. Si nous parvenons à disposer d'un outil aussi précieux, c'est en grande partie grâce à l'Etat et à nos partenaires techniques et financiers.

C'est donc le lieu de remercier fraternellement les populations pour leur confiance et leur accompagnement, le comité technique régional, les partenaires au développement, pour le soutien constant. Le mot de la fin est que mon souhait le plus ardent c'est pouvoir réaliser la route reliant Diattacounda à Ngorée (Guinée pour faciliter la mobilité des personnes et des biens entre ma commune et la Guinée Bissau.

Monsieur DjibySADIO, Maire de la Commune de DiattaCounda

CONTEXTE ET JUSTIFICATION

- ☞ Orientations Stratégiques de développement en s'arrimant avec le Plan Sénégal Emergent, Documents sectoriels (SNDD, SNEEG, etc.) ;
- ☞ Adoption en septembre 2015 à New York de 17 Objectifs de Développement Durable (ODD) 2016-2030 ;
- ☞ Acte 3 de la décentralisation: communalisation intégrale, création du département comme collectivité locale, territorialisation des politiques publiques;
- ☞ Réactualisation par le PNDL du guide de planification locale enrichi avec de nouveaux outils de planification (IR2P et EB2C) ;
- ☞ Compétence générale des CL dans la conception, la programmation et la mise en œuvre des actions de développement économique, social et environnemental d'intérêt local (Article 3 CGCL);
- ☞ Compétences spécifiques dont celle d'élaborer et d'exécuter le plan de développement communal (PDC) en articulation avec les stratégies et les politiques nationales (Article 314 CGCL) ;
- ☞ Délibération N° 05 CD/2016/CM du 16 Novembre 2016 portant décision d'élaboration du Plan de développement Communal.

L'ENJEU D'ELABORATION PDC:

- ☞ Les dimensions importantes (genre, environnement, développement économique, changements climatiques, petite enfance, la migration, etc.) ne sont pas assez prises en compte
- ☞ Planification locale désaxée sur les résultats;
- ☞ Les populations locales et les CL s'approprient faiblement la planification;
- ☞ Mise en œuvre des documents de planification insuffisante;
- ☞ Déphasage entre les ambitions des plans, la mobilisation des ressources et la réalisation des projets;
- ☞ Un dispositif de suivi-évaluation déficient;
- ☞ Non opérationnalisation de certains mécanismes de financement ;
- ☞ Inexistence de document cadre de référence des interventions de la Commune.

OBJECTIFS

- ☞ L'élaboration du Plan de Développement Communal (PDC) vise à :
- ☞ doter la Commune de Diattacounda d'un outil de référence efficace, réaliste et opérationnel de planification et de mise en œuvre du développement, en tenant compte des aspirations profondes des populations traduites dans les priorités identifiées à travers un processus participatif et, conformément aux orientations du Plan Sénégal Emergent et des Objectifs de Développement Durable (ODD) ;
- ☞ Impliquer toutes les catégories d'acteurs, à travers l'élaboration d'un bilan diagnostic, dans l'identification des atouts, des opportunités, des difficultés et des contraintes de la commune ;
- ☞ Dégager les axes de développement prioritaires et définir des objectifs stratégiques réalistes et des résultats à atteindre à court et moyen termes ;
- ☞ Identifier les actions prioritaires et les traduire en projets opérationnels prenant en compte les directives des politiques sectorielles et leur programmation.

APPROCHE METHODOLOGIQUE

Le PDC est issu d'un processus participatif et itératif en plusieurs phases et étapes:

1. Phase préparatoire

- Décision d'élaboration du PDC
- Prise d'un arrêté de mise en place du Comité Elargi de Planification
- Exploitation de données secondaires et entretiens exploratoires
- Atelier de lancement
- Recrutement et Formation des enquêteurs

2. Phase de diagnostic

Photo 1 : diagnostic participatif au quartier medine



La phase diagnostique est constituée de :

- Collecte des données ;
- Inventaire et géo-localisation des infrastructures et équipements d'intérêt communal (OUTILSIR2P ET EB2C SMARTPHONES) ;
- Ateliers de diagnostic quartiers (restitution/validation du diagnostic)
- Exploitation et analyse des données ;
- Elaboration Rapport provisoire

3. Phase de planification

- Session de deux (02) jours de planification stratégique et opérationnelle en prenant en compte l'ensemble des défis de développement en axes stratégiques, en objectifs spécifiques et en actions concrètes
- Restitution et synthèse des rapports de groupes
- Rédaction du rapport provisoire du PDC

4. Phase d'adoption et d'approbation

- Atelier de validation et d'adoption du PDC
- Approbation par l'autorité administrative

5. Phase de mise en œuvre et de suivi évaluation.

- La mobilisation des ressources Financières ;
- Suivi évaluation du PDC.

I. PRESENTATION GENERALE DE LA COMMUNE

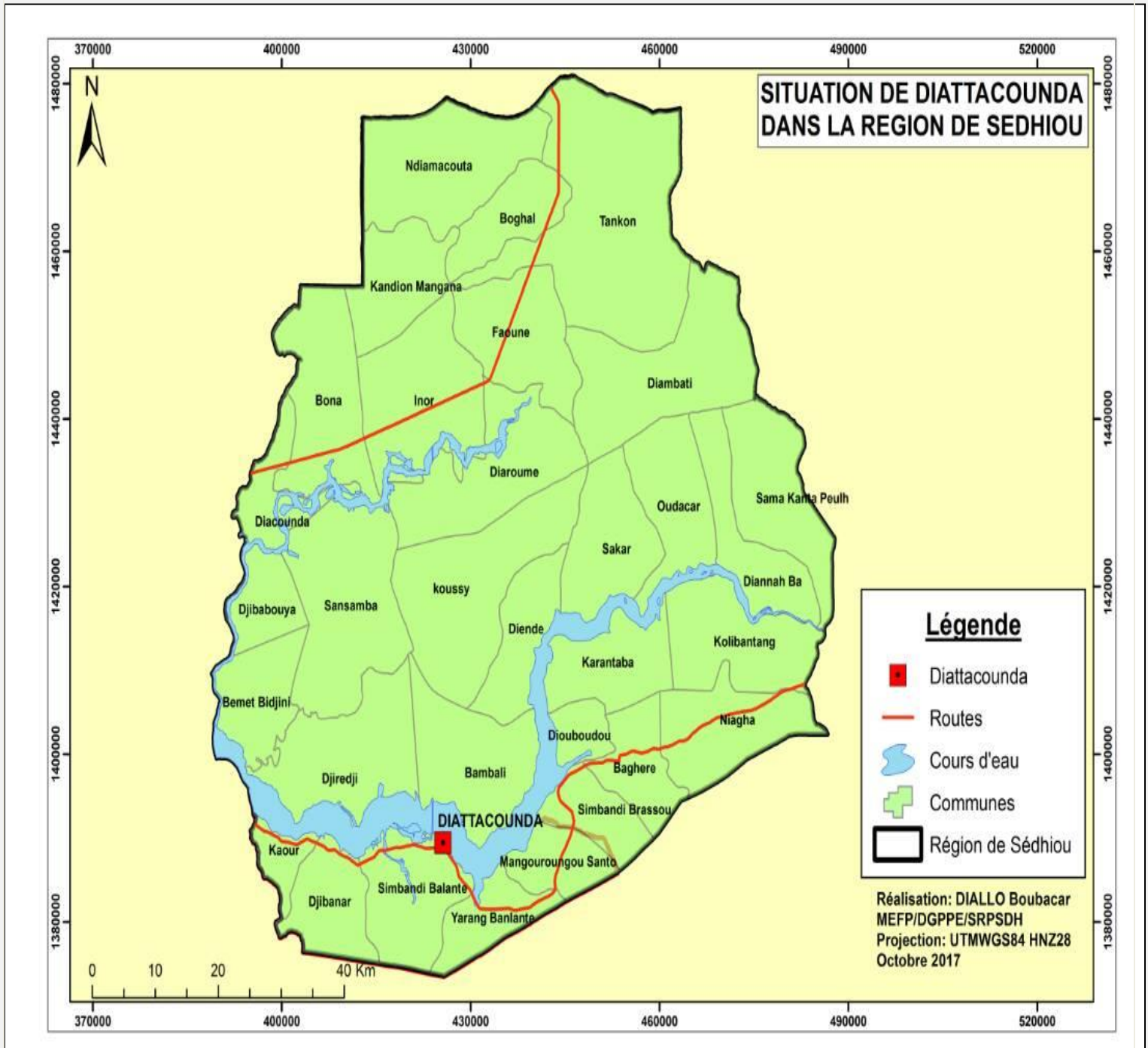
1.1 Historique

Depuis la loi n° 2008-14-du 18 mars 2008, érigeant l'ex département de Sédhiou en région, beaucoup de collectivités locales de cette nouvelle entité administrative, à l'instar de la communauté rurale de Diattacounda, ont vu leur statut complètement changé par les nouveaux réaménagements institutionnels. Avec 1,6 km²de superficie, Diattacounda abritait l'ancien chef-lieu de Communauté rurale et d'arrondissement du même nom avant d'être érigée en commune en 2008 par le décret n° 2008-747 du 10 juillet 2008. Conformément aux dispositions légales et réglementaires régissant les circonscriptions administratives du Sénégal, le contrôle de légalité des actes de la commune est dès lors assuré par le préfet de Goudomp. C'est seulement avec la réforme de l'acte III de la décentralisation que cette responsabilité est revenue au Sous-préfet de Djibanar.

1.2 Situation Géographique de la commune

Diattacounda, commune carrefour est traversée par la route nationale n°6. Administrativement, elle est limitée à l'Est par le village de Hamdallaye, à l'Ouest par le village de Thiar, au sud par la commune de Djibanar et au Nord-est par le fleuve Casamance. Elle est distante de 73 km vers l'Ouest de la ville de Ziguinchor et de 114 km vers l'Est de la ville de Kolda. Toutefois, force est de préciser que Diattacounda est une commune enclavée par rapport à Sédhiou qui est la capitale régionale dont elle est distante de 22 km de Sédhiou, avec une barrière naturelle, le fleuve Casamance. Cela constitue une contrainte de mobilité et d'accès aux services administratifs et commerciaux du reste de la région de Sédhiou. De petites pirogues accostées de part et d'autre du fleuve entre Bambaly et Diattacounda assurent le trafic Diattacounda-Sédhiou. Cette situation constitue une véritable entrave aux activités socioéconomiques. Aussi, il faut noter que face à cette situation, l'administration dans la commune, fait face à d'énormes contraintes telles que l'accès aux services administratifs. La carte suivante renseigne davantage sur la situation géographique de la commune.

Carte 1 : situation de la commune de Diattacounda dans la région de Sédhiou



1.3 Données Physiques

1.3.1. Le relief

Le relief est essentiellement constitué de plateaux. La terre est sableuse ou latéritique à l'intérieur des continents et argileuse sur tout le long du fleuve Casamance.

1.3.2. Le climat

Le climat est de type soudano-sahélien avec un régime thermique varié avec une période de basse température atteignant les 16°c les mois de janvier à février et une autre, chaude, envoisinant les 40°c durant les périodes d'Avril à janvier.

1.3.3. La pluviométrie

La pluviométrie est comprise entre 800 à 1100mm/an avec une saison des pluies qui débute en mai/juin pour s'interrompre vers le mois d'octobre.

1.3.4. La faune et la flore

La forêt est de nature savane/guinéenne dont la flore est composée de caïlcédrat (*Khaya senegalensis*), de santans (*Daniellia Oliveri*), de dimbs (*Cordyla Pinnata*) de *Prosopis Africana*, de rôniers (*Borassus Flabellifer*), de palmiers à huile (*Elaeis Guineensis*), de nérés (*Parkia Biglobosa*), de venues (*Pterocarpus Erinaceus*), de baobabs (*Adansonia Digitata*) et de kadds (*Faidherbia albida* ou *Acacia*), etc. Les sous-bois sont constitués de combrétacées et de diverses sortes de graminées et autres herbacées qui donnent, en saison des pluies, de bons pâturages. La mangrove quant à elle est quasiment en voie de disparition. La faune, riche et variée est composée de singes, d'antilopes, de gazelles, d'écureuils, de lièvres et de reptiles. Parmi les oiseaux, on rencontre des oiseaux de savane (francolin, pintade, tourterelles) et des oiseaux d'eau (canards et pélicans). L'activité cynégétique n'est pas très contrôlée et réglementée.

1.3.5. Les ressources en eau

Le potentiel hydrographique est matérialisé par la présence du fleuve Casamance. En outre, le niveau de profondeur de la nappe phréatique est variable : elle se situe à 7 m vers le fleuve et 24 m vers l'intérieur, c'est-à-dire vers les quartiers de Sincap, HLM et Kougne

1.4 Données Démographiques

1.4.1. Analyse de la population dans sa structure

¹ Source : PIC Commune de Diattacounda, 2012-2017 et service communal des eaux et forêts

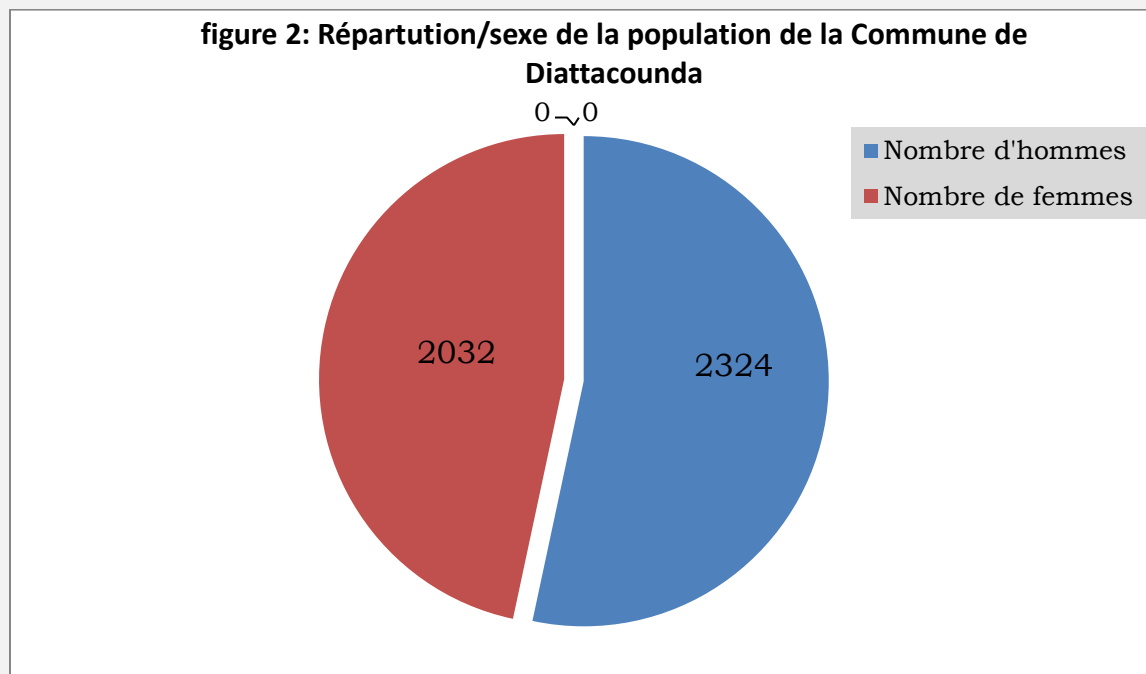
En 2013, d'après le dernier recensement (RGPHAE), la population de Diattacounda était de 4356 habitants, soit 2324 hommes et 2032 femmes. Aujourd'hui, avec les données de la dernière projection en 2015, la population est estimée à 4652 avec 57% de jeunes de 0 à 35ans².

Tableau 1 : situation démographique de la commune de Diattacounda

Quartier	Nombre de concessions	Nombre de carré	Démographie		
			Hommes	Femmes	Totale
KOUGNE	151	181	900	799	1 699
HLM	62	78	444	393	837
MEDINA	47	71	409	356	765
SINCAP	16	31	165	134	300
TESSITO	52	62	405	350	755
Totale Commune	328	423	2324	2032	4 356

Source : service régional statistique de Sédhiou.

D'après les enquêtes PDC, la population est majoritairement jeune à Diattacounda (57%)³. Avec une croissance rapide si l'on se réfère toujours aux données de l'ANSD, 2013. On note une légère prédominance des hommes sur celui des femmes (2324 hommes contre 2032 femmes). La figure circulaire ci-dessus renseigne sur la répartition par sexe de la population dans la commune de Diattacounda.



Source : ANSD, RGPHAE 2013

² Projection ANSD 2015

³ ANSD, 2013

1.4.2. Analyse de la population dans ses mouvements

⊗ La migration interne

La migration interne est caractérisée par une certaine mobilité des jeunes. En effet, la faiblesse des rendements agricoles, arboricoles et de la pêche combinée à une difficulté de trouver un emploi poussent les jeunes à aller dans les grandes villes comme Dakar et Ziguinchor pour espérer trouver un travail salarié ou une activité rémunératrice.

Il faut aussi comprendre que les jeunes migrent vers les centres urbains dans le dessein de trouver un meilleur cadre de vie où ils peuvent valablement exprimer leurs aspirations profondes. Aujourd'hui, la société sénégalaise est tellement ouverte que les jeunes sont devenus des citoyens du monde.

Il faut aussi remarquer que la commune s'enrichit de la migration interne issue des arrivées de ressortissants d'autres localités du pays. En effet, l'activité économique est dominée par des saloum-saloum et autres baol-baol venus du Nord du pays pour gagner leur vie.

☞ La migration internationale

A Diattacounda, les migrations internationales concernent essentiellement les jeunes. À l'instar des autres localités de la région de Sédhiou où les jeunes ne rêvent que d'émigrer vers d'autres localités plus attrayantes telles que l'Europe, l'Amérique et l'Afrique de l'Ouest. L'essentiel des économies des émigrants va servir à la construction de maisons où l'investissement souvent orienté vers le transport.

Les jeunes de Diattacounda en particulier et du balantacounda en général, sont très nombreux dans la Guinée voisine. En effet, ce pays voisin était, jusqu'à un passé récent, la zone de départ et de transit des jeunes migrants. Pour rappel, plusieurs jeunes du balantacounda ont eu leurs titres de voyage à partir de ce pays où les possibilités de voyages étaient faciles contrairement au Sénégal.

II.

BILAN DIAGNOSTIC

2.1 LE PROFIL SOCIAL

2.1.1 Education

2.1.1.1. L'enseignement préscolaire

Au niveau du préscolaire, la commune de Diattacounda dispose d'une (01) école maternelle communautaire (EMC) et d'une (01) case des tout-petits (CTP). Cependant, l'absence de locaux pour l'EMC, le sous équipement, l'état et l'insuffisance des infrastructures, le déficit et l'absence de motivation du personnel d'appui constituent autant de contraintes à pallier. Aussi, il faut noter que le personnel manque de formation requise. Parmi les cinq (05) personnes qui gèrent les structures préscolaires, seules deux ont été formées et recrutées par l'Etat. Les trois (03) restants servent sous bénévolat.

Il faut préciser qu'avec deux établissements dans l'enseignement préscolaire, l'offre est assez satisfaisante dans la commune. Le tableau suivant renseigne davantage sur les différents atouts et contraintes auxquels, l'enseignement préscolaire fait face dans la commune de Diattacounda.

2.1.1.2. L'enseignement élémentaire

Les filles sont plus nombreuses et constituent environ 57% des effectifs dans les trois (03) établissements élémentaires de la commune. Cependant, le cadre d'apprentissage pose problème avec des ratios dépassant la norme aussi bien pour le nombre d'élèves par classe que pour ceux par tables- banc. Il existe également plus de dix abris provisoires. La construction d'au moins deux salles de classe par année et par école constitue une alternative pour résorber ce gap.

Tableau 2: cartographie des indicateurs sur l'école élémentaire

Ecoles	Effectif		Nbre classes construites	Nbre d'abris provisoire	Nbre de table bancs	Besoins en tables bancs
	G	F				
Ecole 1	345	387	14	00	225	115
Ecole 2	179	176	8	04	172	98
Ecole 3	62	63	02	02	90	72
Total	586	626	24	06	487	285

Le taux de réalisation des ouvrages et équipements annexes est assez satisfaisant. En effet, une seule école reste sans clôture ni point d'eau. Parmi les 3 écoles, seule une (école 3) ne dispose pas de toilettes séparées. Aussi, elle n'a pas accès à

l'électricité moins encore à l'internet. Les écoles 1 et 2 sont assez équipées même si respectivement elles n'ont pas accès à l'électricité et à l'internet.

2.1.1.3. L'enseignement moyen secondaire

Tableau 3: quelques indicateurs sur l'enseignement moyen et secondaire

Lycée Diattacounda 1.	Effectifs		
	Garçons	Filles	Total
	522	299	821
Accès aux commodités			
Toilettes	4		
Source en eau	Borne fontaine		
Tables bancs	350		
Mure clôture	Oui		

Tableau 4: Situation des ouvrages annexes

Ouvrages et Equipements annexes	Existence	
	Oui	Non
Mur de Clôture	100%	00%
Toilettes F/G	40%	60%
Toilettes pour filles	50%	50%
Toilettes pour garçons	50%	50%
Connexion internet	00%	100%

Le taux de réalisation des ouvrages et équipements annexes est assez satisfaisant. Par ailleurs, l'accès à internet est très faible. Les autorités locales doivent faire un effort pour satisfaire les besoins en connexion internet car les TIC sont indispensables dans l'enseignement.

2.1.1.4. Formation Professionnelle et technique

Dans la commune, on retrouve plusieurs corps de métiers (ateliers de métallique, menuiserie, coutures...). Ces corps de métiers n'ont pas accès à un centre de formation technique et professionnelle. Des efforts sont donc à poursuivre par les autorités compétentes de la commune dans le cadre de l'adéquation formation-emploi. Ainsi, l'implication de l'ensemble des acteurs et partenaires de la formation professionnelle et l'appui à l'alphabétisation (FPAA) dont population, collectivités locales, chambres consulaires, milieu professionnel, patronat... contribue à améliorer la visibilité du sous-secteur. Aussi, la promotion de la formation professionnelle dans la commune permet aux jeunes d'accéder aux expertises leur permettant d'être compétitifs.

2.1.1.5. L'enseignement arabe et coranique

Dans la commune de Diattacounda, l'enseignement du coran est dispensé au niveau des écoles coraniques (daaras) ainsi qu'une école franco-arabe. Les enseignements se font au niveau des mosquées où les maîtres coraniques accueillent les talibés (élèves coraniques). Après les cours, chaque disciple rentre chez lui car les daaras n'abritent

pas de locaux susceptibles de servir de dortoirs aux disciples.

Quant à l'école franco-arabe, au-delà des deux salles existantes et qui accueillent une centaine d'élèves, fait face à de nombreuses contraintes. Parmi celles-ci, on peut citer l'insuffisance des salles de classes ainsi que les matériels de commodités. On dénombre malgré tout, environ deux cent (200) apprenants au sein des différentes écoles coraniques de la commune de Diattacounda. Les contraintes majeures auxquelles ces écoles coraniques font face sont le manque de moyens et d'encadrement ainsi que l'appui des autorités compétentes.

2.1.1.6. Alphabétisation

L'Alphabétisation dans la commune est quasi-inexistante même si une langue nationale (Balante) était enseignée dans le passé). Il n'existe actuellement aucune classe ouverte en alphabétisation dans la commune. Cependant, la demande existe et est fortement exprimée par les femmes. C'est pourquoi il faudra ouvrir les centres d'alphabétisation dans toute la commune et surtout orienter les opérateurs vers l'alphabétisation fonctionnelle des femmes.

Tableau 5: Synthèse éducation/formation

éducation/formation		
Enseignement Préscolaire		
Atouts ou potentialités	Contraintes	Hypothèses de solution
<ul style="list-style-type: none"> ▪ Existence d'une école maternelle communautaire (EMC); 	<ul style="list-style-type: none"> ▪ EMC sans locaux; ▪ EMC faiblement équipée; ▪ Insuffisance du personnel de services; 	<ul style="list-style-type: none"> ▪ construire des locaux pour l'EMC; ▪ Équiper l'EMC en matériels didactiques et ludiques; ▪ Renforcer le personnel de services;
<ul style="list-style-type: none"> ▪ Existence d'une (01) case de tout petit ; ▪ Existence d'une école maternelle privée ▪ Existence de partenaires comme UNICEF. 	<ul style="list-style-type: none"> ▪ CTP faiblement équipées; ▪ Insuffisance de salles de classes; ▪ Insuffisance du personnel de service; ▪ Absence de motivation pour le personnel service. 	<ul style="list-style-type: none"> ▪ Équiper les CTP; ▪ Renforcer les CTP en salles de classes; ▪ Renforcer et motiver le personnel de service.

Enseignement élémentaire

Atouts ou potentialités	Contraintes	Hypothèses de solution
II.		
<ul style="list-style-type: none"> • Existence de trois (03) écoles primaires • Population majoritairement jeune (environ 60%) • Forte présence de filles à l'école (57% des effectifs); • 70% des écoles sont clôturées • 70% des toilettes des élèves et du personnel sont séparés fille/garçon ; • 70% des écoles disposent de points d'eau ; • Existence des APE et AME dynamiques; • Présence de partenaires (UNICEF) • Existence d'un budget alloué à l'éducation par la mairie.. 	<ul style="list-style-type: none"> ▪ Insuffisance du personnel enseignant, ▪ Présence massive d'abris provisoires (06) (plus d'une dizaine); ▪ Grossesses précoces récurrentes chez les filles; ▪ Manque de suivi à la maison des élèves; ▪ Faible capacité managériale des APE et AME ; ▪ école 3 n'est pas clôturée ; ▪ mûre école 1 en mauvaise qualité ; ▪ 02 des 3 écoles ne sont pas électrifiées (écoles 2 et 3). 	<ul style="list-style-type: none"> ▪ Renforce l'effectif du personnel enseignant; ▪ Construire dans chaque école de la commune au moins 4 salles pour augmenter les capacités d'accueil des écoles ; ▪ Sensibiliser sur les grossesses précoces; récurrentes ▪ Sensibiliser les parents sur le suivi des enfants à la maison; ▪ Promouvoir la formation et le suivi du fonctionnement des comités de gestion (APE, AME).

Enseignement moyen et secondaire		
<ul style="list-style-type: none"> ▪ Existence d'un (1) CEM et un (1) lycée; 1. 	<ul style="list-style-type: none"> ▪ Insuffisance du personnel enseignant; ▪ Manque de suivi des filles au moyen et secondaire; ▪ Présence massive des abris provisoires, ▪ Non accès à l'informatique; ▪ Absence de formation professionnelle. 	<ul style="list-style-type: none"> ▪ Augmenter le nombre du personnel enseignant; ▪ Promouvoir le suivi des filles, ▪ Construire de salles de classes, ▪ Doter le CEM et le Lycée de salles informatiques; ▪ Promouvoir une formation professionnelle dans la commune.
L'alphabétisation/ enseignement religieuse		

<ul style="list-style-type: none"> ▪ Existence d'une école franco-arabe; 	<ul style="list-style-type: none"> ▪ Faiblesse d'équipement de l'école franco-arabe; ▪ Absence de classes alphabétisations en langues nationales; 	<ul style="list-style-type: none"> ▪ Renforcer et équiper l'école franco-arabe de la commune; ▪ Créer des classes d'alphabétisation en langue nationales.
Enseignements arabe et coranique		
<ul style="list-style-type: none"> ▪ Existence de quatre (04) daaras traditionnels, 	<ul style="list-style-type: none"> ▪ Caractère traditionnel des darras (écoles coraniques) 	<ul style="list-style-type: none"> ▪ Moderniser les daaras (écoles coraniques).

2.1.2. Santé et Nutrition

L'offre en santé est assez satisfaisante. En effet, pour une population de 4356 habitants, la commune dispose de :

- Un (01) poste de santé ;
- Un centre médico-social privé;

Il existe au niveau du poste de santé du personnel (un (01) ICP, une (01) sage-femme, un (01) dentiste, trois (03) Asc, une (01) matrone, trois (03) dépositaires et un (01) ambulancier. A cela, il faut ajouter l'existence d'une maternité qui sert dans le domaine de la santé mère-enfant. Sur le plan des initiatives communautaires, il existe dans le poste de Diattacounda d'importants réseaux de relais polyvalents qui s'activent dans le domaine de la santé mère-enfant; ces organisations se caractérisent par leur engagement et l'identification à leur zone ou à leur association.

Photo N°01 : Poste de santé de Diattacounda



Cependant, le secteur santé dans commune souffre d'un déficit en personnel ainsi que le manque de moyen technique. Aussi, il faut noter la représentation de la santé est un des défis auxquels fait face la santé communautaire dans la commune. Malgré l'existence des structures et la disponibilité du personnel soignant, des valeurs culturelles et des croyances populaires font que la plupart des malades préfèrent se rabattre en médecine traditionnelle qui, psychologiquement soulage mieux les patients. Pour cela, des stratégies visant à mettre en synergie la médecine moderne et la traditionnelle devraient être déployées afin que les patients puissent profiter efficacement aux biens faits des types des médecines.

La commune de Diattacounda tout en disposant d'atouts fait face à des contraintes comme nous le décrit le tableau ci-dessous :

2.1.3. Action Sociale

Avec une population de 4326 habitants, l'action sociale en faveur des couches vulnérables reste un enjeu majeur pour la commune de Diattacounda. Avec Plus de 550 ménages vulnérables, 116 seuls bénéficient des bourses nationales de sécurité familiale (BNSF) et parmi les 54 handicapés recensés dans la commune, seulement 24 ont accès aux cartes d'égalité de chance. Il faut aussi noter que la commune abrite la mutuelle de santé qui couvre les communes de simbandi Balante et samine. Et, plus de 500 ménages de la commune de Diattacounda sont enrôlés dans ladite mutuelle.

Il ressort de l'analyse du tableau que la commune doit développer une politique sociale particulière en faveur de ces couches vulnérables. En effet, la commune doit intégrer davantage les besoins spécifiques des personnes vivant avec un handicap en prévoyant des rampes de passage dans toutes les infrastructures publiques, mais également veiller à l'effectivité du plan SESAME dans les structures sanitaires.

Tableau 6 : synthèse santé et l'action sociale

Santé et l'action sociale		
Atouts	Contraintes	Hypothèses de solution
<ul style="list-style-type: none"> ▪ Existence de plusieurs types d'offres sanitaires (poste de santé, maternité et 1 centre socio-médical); 	<ul style="list-style-type: none"> ▪ Insuffisance des types de soin offerts entraînant que des malades soient référés ailleurs; 	<ul style="list-style-type: none"> ▪ Doter la commune un centre de santé équipé;
	<ul style="list-style-type: none"> ▪ Manque de matériels médicaux; 	
	<ul style="list-style-type: none"> ▪ Rupture fréquente des médicaments; 	<ul style="list-style-type: none"> ▪ Renforcer les produits pharmaceutiques et la capacité de stockage;
	<ul style="list-style-type: none"> ▪ Absence d'une ambulance médicalisée; 	<ul style="list-style-type: none"> ▪ Doter la commune une ambulance médicalisée
	<ul style="list-style-type: none"> ▪ Absence de pharmacie; 	<ul style="list-style-type: none"> ▪ Renforcer les structures sanitaires en produits pharmaceutiques;
	<ul style="list-style-type: none"> ▪ Insuffisance de partenaires 	<ul style="list-style-type: none"> ▪ Attirer les partenaires publiques et privés (pharmacie privée, ...).

<ul style="list-style-type: none"> ▪ Existence d'une mutuelle da santé; 	<ul style="list-style-type: none"> ▪ Absence de moyens financière propres; 	<ul style="list-style-type: none"> ▪ Doter la mutuelle de moyens financiers;
	<ul style="list-style-type: none"> ▪ Absence de moyens logistiques; 	<ul style="list-style-type: none"> ▪ Équiper la mutuelle de matériels logistiques;
<ul style="list-style-type: none"> ▪ Présence d'un personnel sanitaire (ICP, dentiste, sage femmes, matrone, ASC etc.) ; 	<ul style="list-style-type: none"> ▪ Insuffisance du personnel en santé; 	<ul style="list-style-type: none"> ▪ Renforcer le personnel en santé;
<ul style="list-style-type: none"> ▪ Présence de partenaires (PADERCA, USAIS, Intrahealthetc) ; 	<ul style="list-style-type: none"> ▪ Faible niveau d'intervention des partenaires; 	<ul style="list-style-type: none"> ▪ Inciter les partenaires à renforcer le niveau d'intervention.
<ul style="list-style-type: none"> ▪ Un plateau technique assez relevé 	<ul style="list-style-type: none"> ▪ Faible maitrise du plateau technique. 	<ul style="list-style-type: none"> ▪ Former le personnel sanitaire en technologie de pointe.

2.2.1. Hydraulique

Sur le plan des équipements hydrauliques, Diattacounda compte trois (3) forages et un château d'une capacité de 150 m³. On dénombre 303 Branchements Privés 16 Bornes Fontaines et 13 branchements communautaires et la consommation journalière se situe entre 100 et 200m³/jour. . En somme, on retiendra que l'accès à l'eau est assez satisfaisant dans la commune. Cependant, certains quartiers tels que Kougne font face à des difficultés d'accès à l'eau. Le réseau de distribution est incapable de desservir convenablement de l'eau tous les abonnés. Ainsi, il convient de souligner qu'avec peu d'efforts tels que l'extension effective du réseau vers Kougne, la question d'accès à l'eau posera dans le futur moins de problèmes aux populations.

Tableau 7 : synthèse hydraulique

Hydraulique		
Atouts	Contraintes	Hypothèse de solution
<ul style="list-style-type: none"> ▪ Existence de trois (03) 	<ul style="list-style-type: none"> ▪ Vétusté du premier réseau d'adduction; 	<ul style="list-style-type: none"> ▪ Améliorer la qualité du réseau d'adduction en

forages;		eau
<ul style="list-style-type: none"> ▪ Existence d'un château d'eau; 	<ul style="list-style-type: none"> ▪ Disparité dans la couverture spatiale en eau; 	<ul style="list-style-type: none"> ▪ Brancher tous les forages à l'électricité pour alléger le poids du carburant; ▪ Desservir les quartiers dépourvus (étendre le réseau d'AEP vers les quartiers dépourvus)
<ul style="list-style-type: none"> ▪ Existence de dix bornes fontaines et de cinq puits modernes; 	<ul style="list-style-type: none"> ▪ Coût élevé du m3; 	<ul style="list-style-type: none"> ▪ diminuer le coût du m3
<ul style="list-style-type: none"> ▪ Existence de 22 puits traditionnels. 	<ul style="list-style-type: none"> ▪ Facture du carburant des groupes motopompes des forages élevée; 	<ul style="list-style-type: none"> ▪ Mettre en place des stratégies alternatives (énergie solaire);
<ul style="list-style-type: none"> ▪ Existence de comité de gestion de l'eau dynamique (ASUFOR pour les forages et comité de gestion locale pour les puits modernes et traditionnels. 		

2.2.2. Assainissement et Cadre de vie

Photo : dépôt de champignons



Mis à part l'existence d'une décharge publique sauvage des ordures ménagères, nous notons pour la plupart, la présence de champignons avec plusieurs espèces végétales dans la commune qui caractérisent l'essentiel des dépôts d'ordures sauvages. D'après nos enquêtes, cela s'explique par le fait que les ordures ménagères sont utilisées à base d'engrais par les femmes dans les champs. Néanmoins, la poussée fulgurante des champignons constitue un véritable problème de santé publique d'autant

plus que les débris des champignons constituent une menace aux populations de la commune. La commune devrait déployer des stratégies défensives (une maison, une poubelle par exemple) pour lutter contre les champignons et d'autres espèces végétales.

Egalement, il n'existe pas de système d'évacuation des eaux usées et pluviales. Les pratiques socioculturelles telles l'utilisation des ordures comme sources de fumure restent le système d'évacuation des ordures les plus pratiquées. Les diagnostics zonaux révèlent que les femmes de la commune ramassent les ordures afin de les déverser dans les champs de culture en vue de fertiliser les terres.

Quant au cadre de vie, des efforts restent à faire dans ce sens. Excepté du petit espace qui accueille le gamou annuel de BalanteCounda, la commune ne dispose pas de place publique ni un endroit verdoyant susceptible d'attirer le public.

Tableau 8 : synthèse assainissement et cadre de vie

Assainissement et cadre de vie		
Atouts	Contraintes	Hypothèses de solutions
<ul style="list-style-type: none"> Habitations de la commune relativement bien alignées; 	<ul style="list-style-type: none"> Inexistence d'un réseau d'assainissement pluvial; 	<ul style="list-style-type: none"> Mettre en place d'un réseau d'assainissement de drainage des eaux pluviales;
	La plupart des concessions n'abritent pas de latrines VIP	<ul style="list-style-type: none"> Appuyer les ménages à accéder à des latrines VIP ;
<ul style="list-style-type: none"> Faible présence de dépôts 	<ul style="list-style-type: none"> Inexistence d'un système de ramassage et 	<ul style="list-style-type: none"> Doter la commune d'un système de

sauvages d'ordure.	d'évacuation d'ordure;	ramassage d'ordure;
--------------------	------------------------	---------------------

2.2.3. Jeunesse, sport, culture et loisirs

Photo : le terrain de foot de Diattacounda



En matière d'infrastructures sportives, la commune est assez servie. Avec un terrain de Basket nouvellement construit et un stade municipal, les activités de jeunesse sont très développées. Les jeunes qui se regroupent au niveau des ASC ont essentiellement comme activité, la pratique du sport et des activités culturelles.

Il faut remarquer cependant que les ASC ne développent pas souvent des activités économiques en leur sein, pourtant le dynamisme constaté au niveau de ces différentes organisations aurait pu booster des activités économiques, si cette dernière était mise à profit. Le développement des activités sportives et culturelles souffrent de l'absence de certaines pratiques sportives telles que les arts martiaux et l'athlétisme.

Tableau 9 : synthèse jeunesse, sport et loisir

Jeunesse, sport et loisir		
Atouts	Contraintes	Hypothèse de solution
<ul style="list-style-type: none"> ▪ Existence de cinq (05) ASC et onze (11) associations; 	<ul style="list-style-type: none"> ▪ Seules 3 ASC sont reconnues juridiquement, 	<ul style="list-style-type: none"> ▪ Veiller à la formalisation juridique des ASC;
<ul style="list-style-type: none"> ▪ Existence de foyer des jeunes; 	<ul style="list-style-type: none"> ▪ Foyer des jeunes vétuste et non équipé; 	<ul style="list-style-type: none"> • Equiper les infrastructures sportives;
<ul style="list-style-type: none"> ▪ Existence d'un terrain de basket clôturé ; 	<ul style="list-style-type: none"> ▪ Qualité insuffisante des infrastructures sportives (terrains clôturés mais non équipé); ▪ Absence de certaines disciplines sportives (arts martiaux). 	<ul style="list-style-type: none"> ▪ Construire et équiper un nouveau foyer des jeunes;
<ul style="list-style-type: none"> ▪ Existence d'un terrain de football clôturé; 		<ul style="list-style-type: none"> ▪ Promouvoir les arts martiaux;

<ul style="list-style-type: none"> ▪ population majoritairement jeune 	<ul style="list-style-type: none"> ▪ Manque de formation et organisation des jeunes 	<ul style="list-style-type: none"> ▪ Organiser des sessions de formation pour les jeunes;
<ul style="list-style-type: none"> ▪ diversité de discipline sportive(foot, athlétisme, lutte); 	<ul style="list-style-type: none"> ▪ Absence de compétition en faveur des athlètes; 	<ul style="list-style-type: none"> ▪ Organiser régulièrement des compétitions sportives.
<ul style="list-style-type: none"> ▪ Existence de partenaires (KFW) 	<ul style="list-style-type: none"> ▪ Faible niveau d'intervention des partenaires. 	<ul style="list-style-type: none"> ▪ Inciter les partenaires à améliorer leur niveau d'intervention.

2.2.4. Urbanisation et habitat

Dans le domaine de l'urbanisme, assainissement et habitat, la commune regorge d'atouts considérables. On note des habitations de la commune relativement bien alignée. aussi, le dispositif d'habitat est caractérisé par une faible présence des habitats traditionnels tels que des cases en paille même si des efforts restent à fournir dans la modernisation de l'habitat communal..

A cela, il faut ajouter l'existence de lotissements ainsi que de matériaux de construction moderne (fer, ciments, outils de construction).Cependant, en matière de l'urbanisme et habitat, la commune fait face à des contraintes majeures. La plupart des concessions n'abritent pas de latrines VIP et l'inexistence d'un système de ramassage et d'évacuation d'ordure. Aussi, il faut noter que la résistance de modes traditionnelles de trames d'habitats; la cherté des matériaux de construction et l'absence de parcelles viabilisées reste un défi dans le domaine de l'urbanisme, de l'habitat dans la commune.

Tableau 10 : synthèse urbanisme et habitat

urbanisme et habitat		
Atouts	Contraintes	Hypothèse de solutions
<ul style="list-style-type: none"> ▪ Présence de matériaux de construction moderne (fer, ciments, outils de construction); 	<ul style="list-style-type: none"> ▪ Résistance de trames d'habitas traditionnelles; ▪ Cherté des matériaux de construction, 	<ul style="list-style-type: none"> ▪ Initier des coopératives d'habitas; ▪ Faciliter l'accès aux matériaux de construction (ciment, fer et outils de construction)
<ul style="list-style-type: none"> ▪ Lotissements existants 	<ul style="list-style-type: none"> ▪ Absence de parcelles viabilisées; 	<ul style="list-style-type: none"> ▪ Viabiliser les parcelles à habitation.

2.3. PROFIL ECONOMIQUE:

Le secteur agricole demeure résiduel parce que pluvial et à vocation vivrière, d'autosubsistance pratiqué par toute la population de la commune. Elle contribue très peu au PIB même si les cultures de patates douces sont très rentables. L'agriculture s'articule autour des spéculations que sont la patate douce, le mil, le sorgho et le niébé.

Le secteur agricole fait face à des contraintes climatiques et naturelles, socio institutionnelles et techniques. C'est dire que le secteur agricole pour la commune de Diattacounda est confronté à un problème sérieux d'espace avec un type de sol peu approprié, ne peut pas constituer un levier pour son développement en l'état actuel.

2.3.1. Agriculture

Dans ce secteur, la commune est confrontée à des contraintes d'ordres techniques, culturelles, climatiques qui plombent le développement des activités de production de base (secteurs primaires). De même, le caractère informel des activités de petits commerce, le mode d'exploitation des produits forestiers (arboriculture et l'insuffisance des voies de communication constituent des entraves pour un développement économique local à Diattacounda.

Dans ce contexte où l'agriculture saisonnière basée surtout sur la production de patate douce constitue une

2000 Ménages
agricoles
Environ 300 ha de
superficies cultivables
Plus de 250ha de
superficies cultivées

activité économique de la commune, on note la faible complémentarité entre les activités induites tirées par l'agriculture dynamique et les activités de base, au faible effet structurant de ces dernières sur l'économie et les finances locales. Cela procède d'une lenteur dans la prise de conscience et l'identification du sous-secteur de l'agriculture comme grappe de croissance.

De la faible modernisation du marché, du faible accès des acteurs économiques aux finances (rôle de la finance décentralisée), de l'insuffisance de l'encadrement technique des acteurs économiques, de la faiblesse de la gouvernance locale, de la faiblesse des investissements dans l'arboriculture, de l'absence d'une dynamique publique de soutien et de mise en cohérence des actions de développement entre autres qui expliquent les difficultés d'émergence d'une masse critique d'acteurs économiques susceptibles de saisir et de valoriser le potentiel économique de la commune de Diattacounda.

2.3.2. Dynamisme Economique de la commune

La figure portant performance économique actuelle de la commune de Diattacounda révèle une commune caractérisée par une importante dynamique des activités de base qui recèle un important potentiel de croissance, une importante dynamique des activités induites qui se cristallise dans le commerce et l'agriculture et également par une belle distribution de la population. La commune de Diattacounda se caractérise ainsi par un environnement et des ressources naturelles plus ou moins favorables à l'agriculture, mais son profil se décline surtout à travers le bon potentiel dont elle dispose dans le domaine des activités commerciales.

Tableau 11 : synthèse agriculture

Agriculture		
Atouts	Contraintes	Hypothèse de solution
<ul style="list-style-type: none"> ▪ Diversité des pratiques culturales; 	<ul style="list-style-type: none"> ▪ Salinité et pauvreté des sols; 	<ul style="list-style-type: none"> ▪ Procéder à une désalinisation et à la fertilisation des sols;
<ul style="list-style-type: none"> ▪ Dynamique d'arboriculture; 	<ul style="list-style-type: none"> ▪ L'assiette foncière insuffisante; 	<ul style="list-style-type: none"> ▪ Faciliter l'accès au foncier par l'intercommunalité;
<ul style="list-style-type: none"> ▪ Forte présence des agriculteurs; 	<ul style="list-style-type: none"> ▪ Insuffisance des matériels agricoles; 	<ul style="list-style-type: none"> ▪ Doter suffisamment aux agriculteurs de matériels agricoles;
<ul style="list-style-type: none"> ▪ Existence d'un périmètre maraîcher (périmètre à vocation maraîchage), 	<ul style="list-style-type: none"> ▪ Cout élevé des intrants; 	<ul style="list-style-type: none"> ▪ Faciliter l'accès aux intrants;
<ul style="list-style-type: none"> ▪ Existence de partenaires (PADEC, ANCAR) ; 	<ul style="list-style-type: none"> ▪ Vulnérabilité des cultures (divagation des animaux domestiques, présence d'insectes nuisibles, etc.) 	<ul style="list-style-type: none"> ▪ Former les agriculteurs sur les gestions de risques agricoles.
<ul style="list-style-type: none"> ▪ Existence d'une vallée de 7km longeant la commune. 	<ul style="list-style-type: none"> ▪ Absence d'aménagement de la vallée de la commune. 	<ul style="list-style-type: none"> ▪ Aménager les 7km de la vallée de la commune.

2.3.3. Elevage

Photo : Cheptel de bovins



S'agissant de l'élevage, la commune dispose de cheptel caractérisé par les petits et grands

200 Ménages environs dans l'élevage des ruminants
10 Litres de lait produits/jour

ruminants. Des vaches, de chèvres et de moutons constituent l'essentiel du cheptel de la commune.. Cependant, la santé animale reste à

améliorer. La plupart des ménages n'ont pas accès à un vétérinaire et plus de 60% à une pharmacie vétérinaire selon l'agent vétérinaire basé à dans la commune de Samine.

Tableau12 : synthèse élevage

Elevage		
Atouts	Contraintes	Hypothèse de solution
<ul style="list-style-type: none"> Existence du cheptel (petits et grands ruminants, porc) 	<ul style="list-style-type: none"> Absence de point d'abreuvoir; 	<ul style="list-style-type: none"> Installer de points d'abreuvoir dans la commune;
<ul style="list-style-type: none"> Existence de la pratique de l'élevage de volaille; 	<ul style="list-style-type: none"> Difficulté d'accès aux aliments de bétail; 	<ul style="list-style-type: none"> Subventionner les aliments de bétail;
<ul style="list-style-type: none"> Présence d'éleveurs dans la commune; 	<ul style="list-style-type: none"> Absence d'agent vétérinaire 	<ul style="list-style-type: none"> Installer un agent de vétérinaire dans la commune;
	<ul style="list-style-type: none"> Fréquence de maladies épizootiques; 	<ul style="list-style-type: none"> sensibiliser les éleveurs sur les maladies épizootiques;
<ul style="list-style-type: none"> Disponibilité d'espaces de pâturage. 	<ul style="list-style-type: none"> Fréquence du vol de bétail. 	<ul style="list-style-type: none"> Durcir les peines sur les vols de bétails.

2.3.4. Pêche

Photo : embarcadère Diattacour



Le secteur de pêche, avec plus de 500 acteurs dans le domaine reste un atout majeur dans la commune. Parmi les potentialités de la pêche on note la présence du fleuve Casamance propice aux activités de pêche ainsi que la présence en quantité de produits halieutiques; (poissons, crevettes, craps etc.). Il faut aussi noté qu'avec la présence du fleuve Casamance, la commune reste très propice à l'aquaculture même si elle reste le parent pauvre du secteur. Cependant, parmi les contraintes du secteur de la pêche, on note la surexploitation des ressources halieutiques du fleuve (exploitation par mono filament); la disparition de la mangrove; l'insuffisance des équipements et matériels logistiques en faveur de la pêche (gilet, moteur, pirogue; camion frigorifique); manque de formation et de d'organisation des pêcheurs ainsi que l'absence de quai de pêche et des bassins de piscicole.

Tableau 13 : synthèse pêche

Pêche		
Atouts	Contraintes	Hypothèse de solution
<ul style="list-style-type: none"> ▪ Présence du fleuve Casamance propice aux activités de pêche; 	<ul style="list-style-type: none"> ▪ La surexploitation des ressources halieutiques du fleuve; 	<ul style="list-style-type: none"> ▪ Observer périodiquement le repos biologique sur le fleuve;
	<ul style="list-style-type: none"> ▪ Exploitation hors normes (mono-filament) 	<ul style="list-style-type: none"> ▪ Réglementer les méthodes de pêche
<ul style="list-style-type: none"> ▪ Présence des pêcheurs; 	<ul style="list-style-type: none"> ▪ La disparition de la mangrove; 	<ul style="list-style-type: none"> ▪ Organiser des campagnes de reboisement;
<ul style="list-style-type: none"> ▪ Existence de produits halieutiques; (poissons, crevettes, craps etc.). 	<ul style="list-style-type: none"> ▪ Insuffisance des équipements et matériels logistiques en faveur de la pêche (gilet, moteur, pirogue; camion frigorifique); 	<ul style="list-style-type: none"> ▪ Doter aux pêcheurs de matériels logistiques modernes;

	<ul style="list-style-type: none"> Absence de quai de pêche; 	<ul style="list-style-type: none"> Construire un quai de pêche;
	<ul style="list-style-type: none"> manque de formation et de d'organisation des pêcheurs; 	<ul style="list-style-type: none"> Organiser des sessions de formation en faveur des pêcheurs.
<ul style="list-style-type: none"> Zone propice à l'aquaculture avec la présence du fleuve. 	<ul style="list-style-type: none"> Absence de bassin de piscicole; 	<ul style="list-style-type: none"> Créer deux bassins piscicoles dans la commune.

2.3.4. Commerce


Avec 91 opérateurs économiques, les activités commerciales se caractérisent par un dynamisme certain dans la commune. Il s'y ajoute l'existence d'un marché hebdomadaire qui accueille de plusieurs visiteurs par semaine (les samedis) venant d'horizons divers et surtout, avec plusieurs points d'activités économiques (120)/semaine. Aussi, la transformation des produits forestiers constitue un des volets qui dynamise l'activité commerciale de la commune. Trois unités de transformation des produits (Unité de transformation et de conditionnement de mangue, une unité de transformation et de conditionnement de noix d'acajou et une de transformation et de conditionnement de miel), promeuvent les activités commerciales dans la commune. Ces mutuelles souffrent cependant, des contraintes liées au manque de formation des femmes et l'insuffisance d'accès au financement.

Photo : Unité de Transformation d'anacarde

Photo : Unité de Transformation de mangue



Photo : le marché quotidien de Diattacounda



Le marché quotidien quant à lui, avec pas moins de 100 vendeurs, repose essentiellement sur quelques denrées de première nécessité avec des légumes et condiments. Diattacounda de par sa position développe des échanges importants avec son environnement immédiat en produits de consommation courante (riz, huile, sucre, tomate, ciment etc.). La commune abrite un des plus grand marché hebdomadaire de Balantacounda, ce qui lui confère un statut de carrefour commercial. Les femmes et les jeunes occupent une place importante dans les activités commerciales de la commune. Secteur très développé à côté de l'agriculture, le commerce occupe une bonne frange de la population féminine, les femmes s'organisent autour des organisations GPF, GIE pour le développement de ce secteur.

Tableau 14 : synthèse commerce

Commerce		
Atouts	Contraintes	Hypothèse de solution
<ul style="list-style-type: none"> ▪ Présence de petit commerce; 	<ul style="list-style-type: none"> ▪ Faible qualité des produits; 	<ul style="list-style-type: none"> ▪ Améliorer la qualité des produits locaux;
<ul style="list-style-type: none"> ▪ Présence d'un marché quotidien; 	<ul style="list-style-type: none"> ▪ Faible offre en produits commerciaux; 	<ul style="list-style-type: none"> ▪ Améliorer l'offre en produits commerciaux;
<ul style="list-style-type: none"> ▪ Existence d'un marché hebdomadaire; 	<ul style="list-style-type: none"> ▪ Faible qualité des produits offerts; 	<ul style="list-style-type: none"> ▪ Améliorer la qualité de l'offre des produits du marché hebdomadaire;
<ul style="list-style-type: none"> ▪ Présence de point de vente (gargote, boutique etc.) 	<ul style="list-style-type: none"> ▪ Niveau de prestation faible dans les points de vente; 	<ul style="list-style-type: none"> ▪ améliorer le niveau de prestation dans les points de vente;
<ul style="list-style-type: none"> ▪ Existence de trois (3) unités de transformation de produits arboricoles; 	<ul style="list-style-type: none"> ▪ Manque de suivi des activités arboricoles; 	<ul style="list-style-type: none"> ▪ suivre et encadrer les activités arboricoles;
<ul style="list-style-type: none"> ▪ Proximité de la commune avec la guinée Bissau. 	<ul style="list-style-type: none"> ▪ La concurrence défavorable des produits extérieurs. 	<ul style="list-style-type: none"> ▪ Sécuriser l'écoulement des produits locaux.

2.3.5. Environnement et Adaptation au Changement Climatique (EA2C)

Le couvert végétal de la commune est caractérisé par des indicateurs suivants : le taux de mortalité des ligneux, la densité ligneuse, la diversité floristique, le recouvrement aérien, et la couverture spatiale globale. Le taux de mortalité des espèces ligneuses dans la commune ne cesse d'accroître. La naissance d'espèces qui s'adaptent est devenue une règle face au changement climatique.

Cependant, l'écosystème subit une dégradation exponentielle des ressources naturelles (végétales et animales) du fait des effets anthropiques (abattage abusif (émondage, braconnage etc.) et du changement climatique favorisant la salinisation des sols et leur l'appauvrissement ainsi que la disparition de la biodiversité (flore et faune). A cela, s'y ajoute la dégradation permanente des sols due aux pluies abondantes. Les secteurs production de base tels que l'agriculture, la pêche et l'élevage subissent les contraintes liées au changement climatique. La salinisation des sols et du fleuve ne participe à la productivité des secteurs de production de base.

☞ Les effets du changement climatique

La question du changement climatique reste un défi majeur à relever pour toute la population de la commune de Diattacounda. Il constitue une des menaces les plus sérieuses (salinisation et appauvrissement des sols) pour secteurs d'activités socio-économiques dans la commune.

Les effets climatiques affectent sérieusement l'économie de la commune. Les diagnostics zonaux ont permis de déceler les incidences économiques induites par le changement climatique sur les secteurs socio-économiques tels que l'agriculture, l'élevage et de la pêche.

La salinisation des terres et du fleuve a, selon les populations affecté l'économie de la commune. elle ne favorisent la productivité agricole ainsi que d'autres activités connexes telles que l'élevage. La disparition de la mangrove ainsi que la salinisation du fleuve constituent de véritables obstacles pour l'activité de la pêche. Elles affaiblissent la reproduction des ressources halieutiques ainsi que les activités socio-économiques des pêcheurs.

2.3.6. Tourisme, culture et loisirs

Avec un potentiel culturel et touristique immense, la culture et le tourisme restent des atouts considérables dans la commune. Les activités culturelles sont dynamiques grâce à la diversité ethnique des populations de la commune (Les Balantes, Mandingues, Peuls et manjacks... Parmi les cérémonies culturelles ou religieuses phares on peut citer le Gamou annuel de balanteCounda que la commune de Diattacounda accueille chaque année en collaboration avec toutes les communes du département de Goudomp ainsi que des rites culturelles comme le Kankourang, la lutte traditionnelle durant l'hivernage. Des contraintes sont cependant notées dans ce sous secteur. Parmi lesquelles, on peut souligner l'absence de cadre formel de

dialogue des cultures; l'absence de cadre locale de promotion touristique ainsi qu'une absence de comité de veille sur la bonne pratiques des rites.

Tableau 15 : synthèse tourisme et culture

Tourisme, culture et loisir		
Atouts	Contraintes	Hypothèse de solutions
<ul style="list-style-type: none"> ▪ Diversité ethniques; ▪ Présence de potentiel touristique; ▪ Existence de plusieurs cérémonies culturelles; ▪ Existence d'un groupe de promotion culurelles (Pombarouwassou). 	<ul style="list-style-type: none"> ▪ Absence de cadre de dialogue des cultures; ▪ Absence de cadre locale de promotion touristique; ▪ Absence de comité de veille sur la bonne pratique des rites ; ▪ Absence d'un centre culturel. 	<ul style="list-style-type: none"> ▪ Mettre en place un cadre de promotion d'un dialogue des cultures; ▪ Créer un cadre de promotion du tourisme local; ▪ Initier des journées culturelles de Diattacounda, ▪ Créer un centre culturel communal.

2.3.7. Transport

Le secteur du transport connait de plus en plus un développement dans la commune. En effet, Diattacounda dispose d'une gare routière en construction ainsi qu'une gare routière informelle qui facilite le transport des personnes et des biens de la commune vers l'extérieur. On note des véhicules en partance sur Ziguinchor et Kolda en passant par d'autres localités qui situent entre ces deux régions. Aussi il faut souligner que la commue de Diattacounda est traversée par la RN7, ce qui facilite le transport des populations de la commune vers l'intérieur du pays. Les moyens de transports comme motos, vélos et d'autres transports en communs sont présents dans la commune. Cependant le secteur souffre de l'absence de voirie urbaine communale ainsi que de moyens de transports confortables (Bus normés).

Tableau 16: synthèse transport

Atouts	Contraintes	Hypothèses de solution
<ul style="list-style-type: none"> ▪ Passage dans la commune 	<ul style="list-style-type: none"> ▪ Absence de 	<ul style="list-style-type: none"> ▪ Construire une

de la RN7 ;	voirie communale ;	voirie communale ;
<ul style="list-style-type: none"> ▪ Une gare routière en construction ; 	<ul style="list-style-type: none"> ▪ Enclavement de la commune ; 	<ul style="list-style-type: none"> ▪ Promouvoir le transport maritime (acquisition de bague, construire un quai de pêche...) ;
<ul style="list-style-type: none"> ▪ Existence de moyen de transports adaptés (moto, vélos, transport en commun...) 	<ul style="list-style-type: none"> ▪ Absence de moyen de transport confortable 	<ul style="list-style-type: none"> ▪ Doter la commune des bus de transport modernes

2.3.8. Artisanat

Il existe tous les types d'artisanat : mécaniques, menuisiers, forgerons et couturiers. Cependant, nous remarquons que les artisans n'ont pas d'organisations professionnelles. Aussi, ils ne travaillent pas en parfaite collaboration avec la chambre des métiers. C'est pourquoi ils ne bénéficient pas d'un appui quelconque. Ces artisans doivent se regrouper en associations afin de recevoir des formations et des financements. Ce qui leur permettra de mieux valoriser leurs potentialités.

Tableau 17: synthèse artisanat

Artisanat		
Atouts	Contraintes	Hypothèses de solution
<ul style="list-style-type: none"> ▪ Existence de divers corps de métiers (menuiseries métalliques, menuiseries bois, etc. 	<ul style="list-style-type: none"> ▪ Absence de cadre fédérateur pour les artisans (non affiliés au chambre de métiers); 	<ul style="list-style-type: none"> ▪ Organiser les artisans en structures affiliée au chambre de métier;
	<ul style="list-style-type: none"> ▪ Absence de certification pour la plupart des corps de métiers; 	<ul style="list-style-type: none"> ▪ Veiller sur la certification des corps de métiers;
<ul style="list-style-type: none"> ▪ Existence de matière première (bois) 	<ul style="list-style-type: none"> ▪ Maitrise insuffisante des techniques artisanales. 	<ul style="list-style-type: none"> ▪ Améliorer les capacités techniques des artisans

2.3.9. Energie

L'accès à l'énergie dans la commune est assez satisfaisant. La quasi-totalité des quartiers ont accès au réseau SENELEC sauf les quartiers de Sincap où le réseau ne couvre pas tout le quartier.

Il faut préciser que l'éclairage public reste toutefois un défi à relever dans la commune de Diattacounda. Certes 90 % des lampadaires fonctionnent mais il faut noter que ceux longeant la RN6 ne sont pas tous fonctionnels. Ce qui constitue un danger public car cette situation peut occasionner des accidents de la circulation. Il faut aussi noter que l'énergie solaire qui reste une grosse opportunité pour la commune est sous exploitée.

Tableau 18 : synthèse énergie/éclairage public

énergie/éclairage public		
Atouts	Contraintes	Hypothèses de solution
<ul style="list-style-type: none"> ▪ Présence de SENELEC dans la commune; 	<ul style="list-style-type: none"> ▪ Insuffisance des branchements; 	<ul style="list-style-type: none"> ▪ Etendre le réseau électrique à toute la commune;
<ul style="list-style-type: none"> ▪ Existence de l'énergie solaire 	<ul style="list-style-type: none"> ▪ Faible maîtrise de l'Energie solaire; 	<ul style="list-style-type: none"> ▪ former les techniciens locaux sur la maîtrise de l'énergie solaire;
<ul style="list-style-type: none"> ▪ Accès continu à l'électricité 	<ul style="list-style-type: none"> ▪ Fréquence de délestage; 	<ul style="list-style-type: none"> ▪ Favoriser la consommation de l'énergie solaire;
<ul style="list-style-type: none"> ▪ existence d'une station d'essence (hors bord) 	<ul style="list-style-type: none"> ▪ Offre faible en carburant. 	<ul style="list-style-type: none"> ▪ Améliorer l'implantation des stations d'essence.

2.3.10. Le système financier décentralisé

On note la présence de quelques institutions financières. En effet la commune abrite trois points Wari et une poste financière avec de plusieurs démembrements (Money Gramme...). Le système financier est caractérisé par la faiblesse des points de service ainsi que l'absence de grandes structures financières comme les Banques et Mutuelles.

Photo : Groupe la Poste



2.3.11. Télécommunication et couverture médiatique

Deux opérateurs de téléphone portable sont représenté dans la commune, il s'agit de Tigo et Orange. Il existe des fréquences hertziennes (RTS, RFI, RFM, Walf ...) qui sont des radios nationales et internationales. Les chaines de télévision sont captées grâce aux antennes paraboliques. La poste joue un grand rôle dans les transactions financières à Diattacounda.

Tableau 19 : synthèse système financier

système financier		
Atouts	Contraintes	Hypothèses de solutions
<ul style="list-style-type: none">Existence d'un bureau de Poste-finance et de trois (03) points de Warri.	<ul style="list-style-type: none">Instabilité de l'internet;	Améliorer le réseau en 3G et 4G

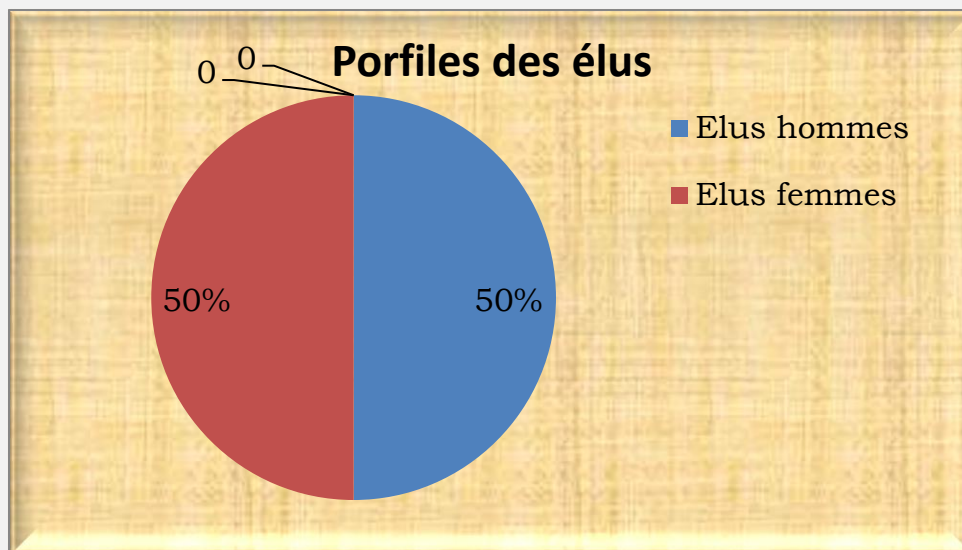
2.4. PROFIL GOUVERNANCE

2.4.1. Profil des élus

Le conseil municipal est composé de 40 membres dont 20 Femmes. 09 conseillers ont un niveau universitaire avec aucune femme, 12 ont un niveau moyen-secondaire dont 02 femmes, 07 conseillères ont niveau primaire et 12 élus sont analphabètes dont un (01) homme.

d'étude	Sexe	Nombred'agent	Total
	H	00	07
	F	07	
re	H	10	12
	F	02	
aire	H	09	09
	F	00	
ètes	H	01	12
	F	11	
Total	H	20	40
	F	20	

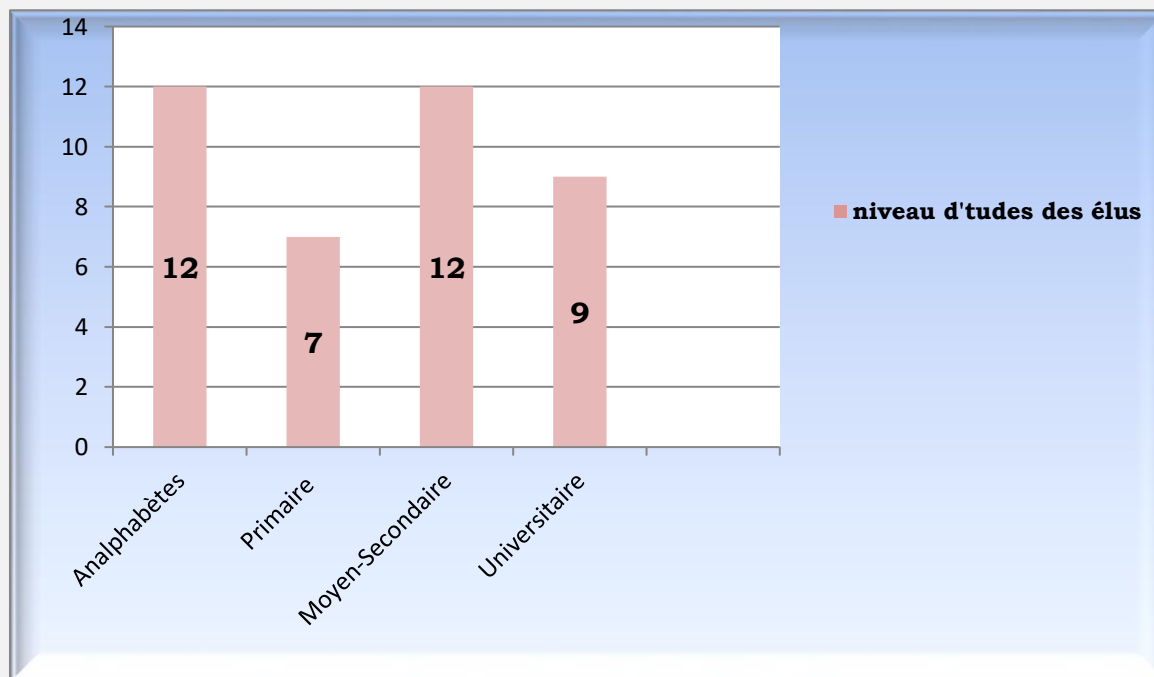
Figure 3 : Profil des élus de la commune



L'analyse de la courbe renseigne que la parité est respectée dans la répartition des postes au sein de la municipalité de Diattacounda. Cependant, des contraintes sont à noter chez les femmes élus. Parmi les 09 conseillers ayant un niveau universitaire, aucune femme ne figure dans ce lot. Seulement deux (02) conseillères ont un niveau moyen- secondaire. Aussi, parmi les douze élus ayant le niveau d'études le plus bas c'est dire le primaire, on y retrouve onze femmes (11) soit 99% de l'effectif. Il s'y ajoute que les sept (07) élus analphabètes sont constitués de six (06) femmes. On en déduit que les élus femmes ont un niveau d'instruction très faible par rapport aux hommes. Il faut que la municipalité déploie des moyens pour faciliter la formation de ces femmes élus ainsi que toute l'équipe municipale pour une meilleure gestion de la politique de

la mairie. Pour plus d'éclaircissement sur le niveau d'études des élus, la figure suivante constitue une référence sur le niveau d'étude des élus.

Figure 4: situation de niveau d'étude des élus de la commune de Diattacounda



L'analyse des âges des élus nous renseigne qu'une conseillère la plus âgée a 61 ans, la plus jeune : 19ans. On dénombre aussi six (06) des jeunes dont 4 femmes dans le conseil municipal. Aussi, il faut préciser que le 2^{ème} adjoint au Maire est un homme.

Au total 12 commissions composent le conseil, à la tête de chaque commission il y a un président, tous les secteurs de la vie y sont représentés. Ainsi, 20 conseillers sont à leur premier mandat et 20 à leur deuxième mandat.

Hormis les enseignants, la majeure partie des élus est dans le secteur du commerce. Cela s'explique par le fait que le commerce constitue l'une des activités les plus importantes dans la commune.

Le niveau d'études acceptable du personnel combiné à l'expérience de certains agents (10 à 15 ans d'expérience dans la gestion des CL) participe à la bonne gestion de la commune.

Tableau 20 : synthèse gouvernance

Gouvernance		
Atouts	contraintes	Hypothèses de solution

<ul style="list-style-type: none"> ▪ L'utilisation du logiciel COMMAIR par le Secrétaire municipal ; 	<ul style="list-style-type: none"> ▪ Insuffisance de matériels informatiques; 	<ul style="list-style-type: none"> ▪ Doter la municipalité d'assez de matériels informatiques;
<ul style="list-style-type: none"> ▪ L'existence d'un bon système d'archivage électronique et papier ; 	<ul style="list-style-type: none"> ▪ Système d'archivage moins adapté; 	<ul style="list-style-type: none"> ▪ Améliorer le système d'archivage électronique;
<ul style="list-style-type: none"> ▪ Saisie informatique de l'état civil; 	<ul style="list-style-type: none"> ▪ Non informatisation de l'état civil 	<ul style="list-style-type: none"> ▪ Informatiser l'état civil ;
	<ul style="list-style-type: none"> ▪ Faible capacité d'accueil de l'état civil (problème d'accès à l'état civil chez les élèves); 	<ul style="list-style-type: none"> ▪ Créer un deuxième centre d'état civil (centre secondaire);
<ul style="list-style-type: none"> • Conseillers municipaux en majorité instruits (58%); 	<ul style="list-style-type: none"> ▪ Faible session de formation des élus (Faible appropriation de l'Acte III); 	<ul style="list-style-type: none"> ▪ Initier 2 sessions de formation des élus /an;
<ul style="list-style-type: none"> ▪ Conseil municipal assez équipés en matériels logistiques. 	<ul style="list-style-type: none"> ▪ Locaux assez vétuste du conseil municipal. 	<ul style="list-style-type: none"> ▪ Réhabiliter les locaux de la municipalité;
	<ul style="list-style-type: none"> ▪ Difficultés de recouvrement minimum fiscal; 	<ul style="list-style-type: none"> ▪ Sensibilisation citoyenne sur les enjeux de recouvrement fiscale.

2.4.2. Dynamique organisationnel

a) Le tissu associatif

Le tissu associatif de Diattacounda est bien fourni avec la présence de 29 OCB de type association de jeunes (ASC) et de GPF. Cependant, des contraintes suivantes sont notées dans ce domaine.

- Le non-respect du calendrier régissant les activités des mouvements associatifs et leur renouvellement;
- la faible capacité technique des membres (pas souvent de rapport annuel d'activité) ;
- la gestion financière souvent exclusive ;
- le manque de communication au sein de ces mouvements ;
- l'absence de convention avec la collectivité locale.

Type	Nombre
GIE/ GPF	15
Associations de jeunes/ASC	14
Total	120

b) Les conseils de quartier

Les CQ ont été mises en place dans la commune au sein desquels des commissions ont été formées pour mener leurs activités. Ces dernières élaborent des plans d'actions avec leurs budgets qui ne sont pas souvent exécutés du fait d'un déficit de financement.

Les conseils de quartiers organisent des forums de quartiers pour sensibiliser les populations sur le rôle des conseils. Il existe également des inter-commissions, c'est-à-dire des cadres qui regroupent des conseillers de quartiers et des conseillers municipaux qui ont pour principale mission de sensibiliser les citoyens sur certains thèmes comme l'enjeu de recouvrement fiscal. Mais, il faut reconnaître que ces dernières ne sont pas trop dynamiques.

2.4.3. Performance de la commune

Domaines d'évaluation	Notes
• La capacité de la commune à satisfaire les besoins prioritaires des populations	14,5/20
• La capacité de pilotage institutionnel, technique et financier de la commune	35/57
• La participation citoyenne dans la gestion des affaires locales	19/23
Note globale de performance	68,5/100

§ Constats généraux

La commune a une note globale de **68,5/100**, ce qui constitue un niveau de performance assez bonne, en dessus de la moyenne.

§ Constats spécifiques

Cette assez bonne performance est due à plusieurs facteurs à savoir :

- Le secrétaire municipal consentis beaucoup d'effort aider la commune ;
- Le niveau et l'expérience du Maire dans la gestion des affaires locales ;
- Renouvellement de mandat de l'équipe municipale ;
- Crédibilité du Maire aux yeux des populations.

§ Bonnes pratiques relevées

Quelques bonnes pratiques ont été relevées par l'équipe d'évaluation. Il s'agit de :

- L'utilisation du logiciel COMMAIR par secrétaire municipal ;

- L'existence d'un bon système d'archivage électronique et manuel ;
L'informatisation informelle de l'état civil ;
- le niveau relativement élevé des conseillers municipaux (des enseignants fortement représentés dans le conseil municipal) ;
- etc.

⌘ **Recommandations**

Pour renforcer le niveau de performance de la collectivité locale, l'équipe d'évaluation préconise les recommandations suivantes :

- renforcer les capacités des autres élus et certaines couches de la population ;
- explorer d'autres niches de recettes pour améliorer les recettes ordinaires de la commune ;
- permettre aux collectivités locales de recouvrer la patente pour améliorer la fiscalité locale ;
- réhabiliter le siège de la commune ;
- renforcer les moyens d'intervention de la commune ;

Etc.

2.4.4. La gestion foncière

Dans la commune, la gestion foncière implique l'ensemble des acteurs (coutumiers, religieux et administratifs). Toutefois, parmi les contraintes majeures liées à la gestion foncière nous pouvons citer :

- ☞ La quasi-totalité des terres à exploitation se trouvent dans la Communes de Simbandi Balante;
- ☞ l'inexistence d'une expertise locale sur la gestion foncière ;
- ☞ la non-existence de données exhaustives sur l'Assiette foncière ;
- ☞ la difficulté pour la commune d'archiver et de conserver le registre foncier ;
et
- ☞ le manque d'outils techniques pour faire appliquer la Loi sur le domaine national (Plan d'Occupation et d'Affectation de Sols (POAS) ou un Plan d'Aménagement Urbain (PAU).

Cependant de meilleures solutions sont envisageables. Cela, passe par de bonnes pratiques d'exploitations notamment par la mise en place d'outils de gestion foncière, d'un bon système d'information sur le foncier local, la promotion de l'intercommunalité et par le renforcement de capacité de l'équipe municipale.

2.4.5. Les questions migratoires

Dans la commune de Diattacounda, on compte environ 300 immigrants recensés par le conseil municipal. La question migratoire joue certes un second rôle dans le développement socio-économie de la commune mais il faut souligner qu'elle constitue un secteur prometteur.

A cela, il faut ajouter la mise en place du bureau Help Office for Migrants (HOM) au niveau de l'Agence Régionale de Développement de Sédhiou (ARDS) qui reste quand même une opportunité à saisir pour les ressortissants de la commune de Diattacounda.

Le HOM en synergie avec le bureau d'appui des sénégalais de l'extérieure (BAOS) œuvre dans le sens d'intégration socio-économiques des personnes pratiquants des migrations internes et/ou externes. Il s'appuie essentiellement sur deux outils que sont le Projet d'Appui aux Initiatives de Co-développement Economique Local dans la région de Sédhiou (PAICODEL-S) Sénégal et L'Espace Migration et Développement de Sédhiou (EMDS)

⌘ **Le Projet d'Appui aux Initiatives de Co-développement Economique Local dans la région de Sédhiou (PAICODEL-S)** Sénégal a pour objectif général de favoriser, au moyen de la gouvernance locale, le développement d'un cadre de politiques « migration et développement » et l'émergence de projets de Co-développement prenant en compte les besoins des femmes.

Spécifiquement, le (PAICODEL-S) vise à :

(i) Permettre à l'Agence Régionale de Développement de Sédhiou de redynamiser et de consolider l'initiative HOM dans le but de renforcer la cohérence entre les initiatives des migrants et les priorités économiques et sociales du développement régional;

(ii) Renforcer le rôle des collectivités locales de la Région de Sédhiou dans l'élaboration et la mise en œuvre, en étroite collaboration avec les migrants, de projets de co-développement économique;

(iii) Favoriser l'émergence et le développement d'espaces de dialogue et d'actions autour des liens « migration et développement » à l'échelle des collectivités et regroupements de collectivités en vue de promouvoir des politiques de planification du co-développement local concertées et,

(iv) Favoriser l'échange d'expériences en M&D entre acteurs des collectivités locales de départ, des collectivités d'accueil en Afrique (Guinée-Bissau) et en Europe (France, Espagne) par le biais d'outils de capitalisation

⌘ **L'Espace Migration et Développement de Sédhiou (EMDS) a pour objectifs de :**

(i) Favoriser un cadre multi-acteurs d'échange et de réflexion sur les questions de développement et de migration dans la région de Sédhiou ;

(ii) Faciliter une meilleure coordination des actions de co-développement local avec les planifications des collectivités locales ;

(iii) Faciliter l'accompagnement technique des migrants dans la conception et la mise en œuvre de leurs projets ;

- (iv) Faciliter l'implication de la diaspora dans l'élaboration des politiques migratoires au Sénégal.

Cependant, la question de la migration reste un enjeu fondamental dans la commune de Diattacounda. La migration interne et externe vide Diattacounda de sa population active. Ainsi, on dénombre plus de trois cent (300) émigrés dans toute la commune et la moyenne d'âge de cette population varie entre 18 et 35 ans. Ils convergent pour la plupart vers les pays limitrophes comme les deux Guinées, la Gambie et les pays européens tels que l'Espagne, l'Italie, la France etc. Mais il faut noter que les mouvements internes connaissent un flux important sous forme de l'exode de rural surtout vers les capitales régionales telles que Dakar, Ziguinchor et Kolda etc.

L'immigration par contre connaît une tendance moins importante que l'émigration. La commune accueille des immigrés sous forme de l'exode de rurale. Les marchands ambulants plus connus sous le nom Baol Baol fréquentent plus la commune surtout les samedis, jour du marché hebdomadaire de la commune. Aussi, durant les périodes de récoltes telles les périodes de récoltes de l'anacarde, de la mangue..., la commune est souvent envahie par des étrangers venus profiter du marché qu'offre la commune.

Les pratiques migratoires constituent donc une véritable contrainte au développement socio-économique de la commune de Diattacounda. L'absence de main d'œuvre locale et l'absence de cadre susceptible de revitaliser les ressources issues des activités migratoires restent des défis que doit relever la commune de Diattacounda. Le tableau suivant renseigne sur les atouts et contraintes majeurs auxquels le secteur migration fait face dans la commune de Diattacounda.

Tableau 21 : synthèse migration

Migration		
Atouts	Contraintes	Hypothèse de solution
<ul style="list-style-type: none"> ▪ Pratiques migratoires élevées; 	<ul style="list-style-type: none"> ▪ Absence d'un cadre fédérateur de migrants de Diattacounda; 	<ul style="list-style-type: none"> ▪ Créer un comité locale de promotion des migrants;
	<ul style="list-style-type: none"> ▪ Faible valeur ajoutée de la migration dans la commune ; 	<ul style="list-style-type: none"> ▪ Sensibiliser les migrants sur l'enjeu du développement économique locale (DEL)
	<ul style="list-style-type: none"> ▪ Faible appui des bailleurs en faveur des migrants. 	<ul style="list-style-type: none"> ▪ Inciter les bailleurs à investir dans le secteur de la migration;
<ul style="list-style-type: none"> ▪ Existence d'une structure de promotions des 	<ul style="list-style-type: none"> ▪ Niveau d'intervention faible de HOM (juste technique) ; 	<ul style="list-style-type: none"> ▪ Appuyer HOM dans l'autonomie financière;

migrants Help For Migrants (HOM).	▪ Insuffisance du personnel de service HOM;	▪ Renforcer le personnel de service HOM.
-----------------------------------	---	--

2.4.6. Sécurité et protection civile

Pour la sécurité et la protection civile, il existe certes la présence d'une sous-préfecture qui veille sur la sécurité des personnes et des biens mais il n'existe pas de Brigade de gendarmerie encore moins de sapeur-pompier dans la commune. Les populations sont obligées de se rabattre sur les forces de l'ordre qui se trouvent dans les communes de Samine ou de Goudomp en cas de vol ou de cambriolage ou tout autre conflit.

En cas de danger quel qu'il soit, la seule intervention, hormis celle des populations est celle pouvant être apportée depuis Goudomp par le biais des forces de l'ordre ou les sapeurs-pompiers. Les risques et catastrophes dans la commune sont de type naturel lié à des calamités naturelles. Les foudres et les vents violents surtout durant l'hivernage menacent fréquemment les populations de la commune de Diattacounda.

Aussi, il faut souligner que les populations de la commune font face à d'autres menaces liées à l'absence des paratonnerres ainsi que la fragilité de certains bâtiments qui menacent de ruine.

II. PROJECTIONS ET PROGRAMMES PAR AXES PDC 2017-2022

3.1. Projections schématiques du plan de développement communal

Avec son potentiel en agriculture et de la pêche, la Commune de Diattacounda détient un avantage comparatif considérable qu'elle peut et doit transformer en succès économique pour ainsi jouer un rôle majeur dans le Département de Goudomp et, au-delà, dans une effective opérationnalisation du Plan Sénégal Emergent.

6.1. Horizon temporel des documents stratégiques à l'échelle internationale, nationale et locale : ODD, PSE et PDC Diattacounda.

Le plan de développement communal (PDC) de Diattacounda, à l'instar des documents stratégiques à l'échelle territoriale, s'arrime avec des documents stratégiques internationaux et nationaux. Actuellement, les objectifs du développement durable (ODD) et le plan Sénégal émergent (PSE), PDD et la STRAT constituent respectivement les documents de références internationales et nationales pour toute CL ou autre entité territoriale visant à planifier son développement social, économique voire politique.

Figure 4 : PDC en arrimage avec les documents stratégiques

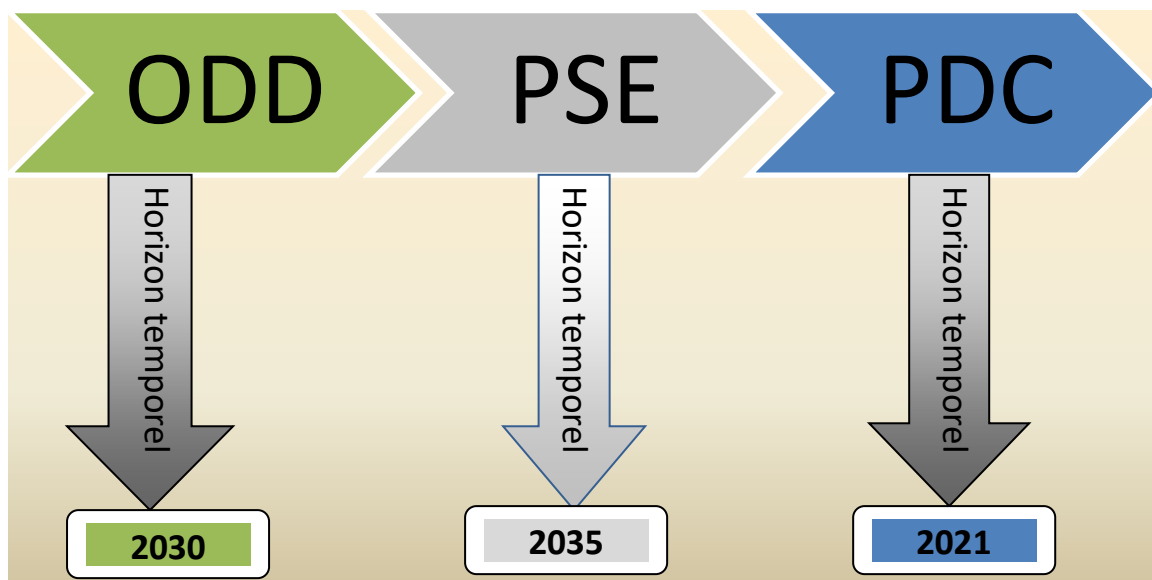


Figure 1 : PDC en arrimage avec ODD et PSE

3.2. Perspective et problématique de développement

Dans la commune de Diattacounda, l'activité agricole est la plus dynamique. Elle décline le profil de développement socio-économique de la commune. Lequel profil orienté vers les activités de transformation des produits horticoles et la transformation des produits animaliers.

À côté de l'agriculture et ses activités connexes, le petit commerce avec le dynamisme du marché hebdomadaire du Samedi et de la pêche restent aussi des créneaux porteurs pour la commune. Etant une commune carrefour dans le département de Goudomple dynamisme de l'activité commerciale de la commune de Diattacounda attire les acteurs d'horizons divers. Avec plus de quatre-vingt-onze (91) points de vente que comptent la commune, la dynamique des activités commerciales de Diattacounda attirent les commerçants des localités telles que Samine et simbandi balante que polarise la commune.

En termes de perspective de développement socioéconomique, la commune doit s'articuler autour du commerce et l'agriculture d'autant plus que, le dernier recensement effectué par les autorités locales (Mairie), montre qu'environ 80% de la population active s'adonnent à l'agriculture, au commerce et à la transformation des produits forestiers (Mangue et l'anacarde). La reconfiguration de l'architecture urbaine et habitat doit s'articuler autour de la modernisation des infrastructures et équipements à vocation économique de la commune.

Il faut aussi préciser que le foncier reste un enjeu fondamental, car les terres exploitables de la commune se trouvent dans la commune de Simbandi Balante. L'assiette foncière de la commune doit donc être régulée et accompagnée pour une meilleure exploitation de cette ressource afin d'assurer son accès équitable à tous.

3.4. Les enjeux et les objectifs de développement

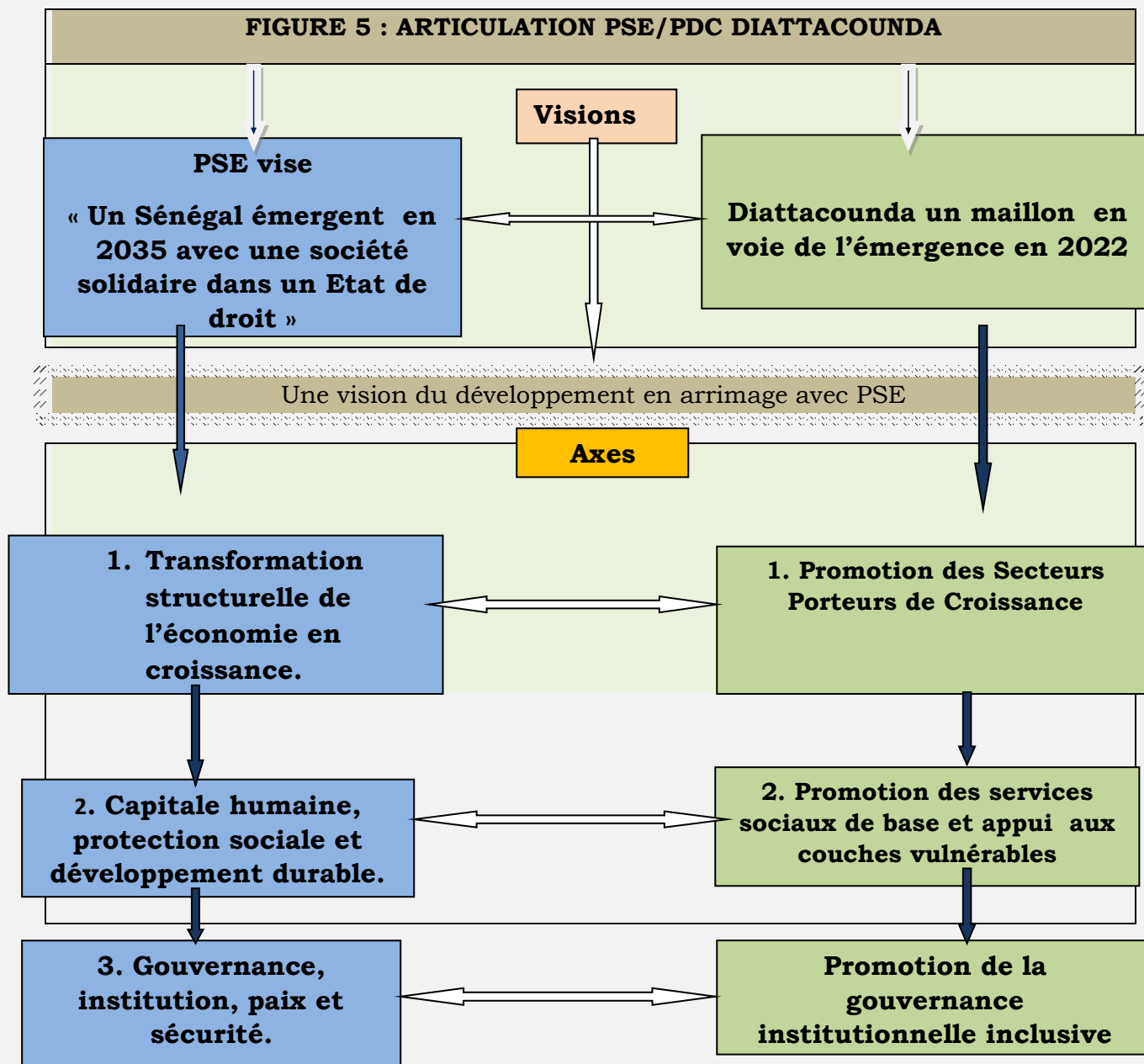
La commune de Diattacounda, de par son caractère sociodémographique rural est confrontée à de nombreuses contraintes et difficultés qui entravent l'accès et la qualité des services sociaux. Ces contraintes sont certes nombreuses mais les insuffisances notées au niveau de l'exploitation de la pêche, de l'agriculture, l'accès à la santé et de l'éducation sont les plus urgentes. L'arboriculture (anacarde et mangue) est un sous-secteur à enjeux socioéconomiques très important dans commune. Il souffre aussi le manque de professionnel ainsi que l'absence des moyens techniques en faveur de son exploitation.

S'agissant de l'agriculture des céréales et d'autres variétés, le constat est que les femmes et les jeunes s'activent autour des OCB et GIE dont les principales activités concernent la transformation des produits agricoles. Mais à noter que ces femmes et jeunes manquent de formation et de structuration. Cela impacte négativement le dynamisme du développement de la commune. Pour ces raisons, les politiques de développement de la commune doivent s'appesantir sur les questions de genre, l'amélioration de l'accès aux services sociaux de base, la gouvernance et la gestion des ressources tout en mettant l'accent sur le petit commerce et de la transformation des produits forestiers en tant que deux piliers fondamentaux pour le développement de la commune.

3.5. Objectifs généraux et stratégiques

Le PDC est un document de planification qui a comme objectif le développement économique, social, culturel, éducatif de la commune. Il émet une vision à moyen terme de la commune (cinq ans). Cependant, dans le cadre de la double

planification, ce document s'insère dans les visions de développement du Sénégal à travers son articulation étroite avec les plans de développement de niveau départemental et national. Il cadre parfaitement avec les OMD (Objectifs du Millénaire pour le Développement Durable), du PSE (Plan Sénégal Emergent):



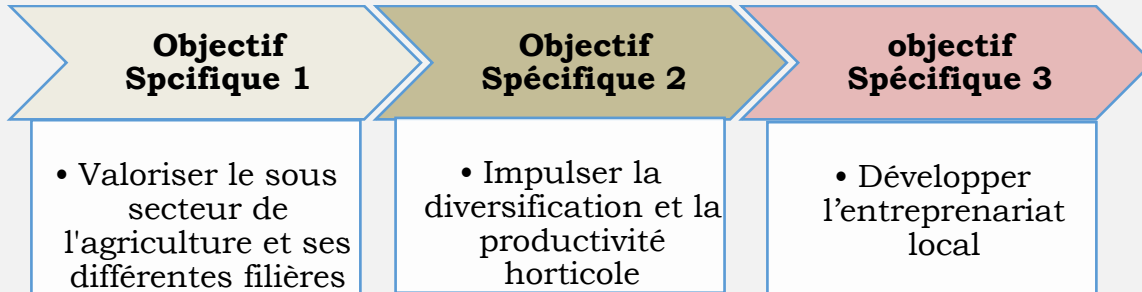
IV. CONTENU GENERAL DES PROGRAMMES PAR AXE DE DEVELOPPEMENT

Axe 1 : Promotion des Secteurs Porteurs de Croissance

4.1. Programme de Promotion de l'Agriculture et de l'Entreprenariat Local (PAEL)

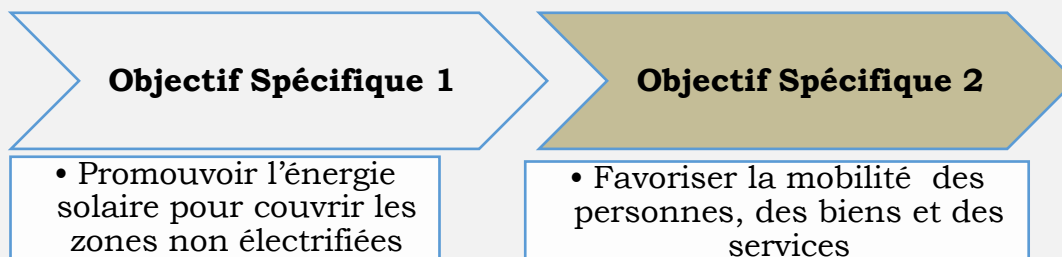
Le PAEL est un maillon essentiel de l'objectif de croissance économique visé. Son objectif principal est d'améliorer les conditions d'existence des populations en boostant les secteurs porteurs comme l'agriculture et l'élevage. Il est porté par

l'exploitation efficiente du secteur agricole dans son ensemble. Il promeut le développement de l'agriculture intensive, le développement social ainsi que l'esprit d'entreprise et la responsabilité sociale chez la couche active de la population. Il vise enfin de bâtir un développement économique durable, susceptible de diminuer le chômage à son strict minimum. Les objectifs spécifiques du PAEL sont déclinés dans le schéma ci-dessous :



4.2. Programme d'Appui à la Production (PAP)

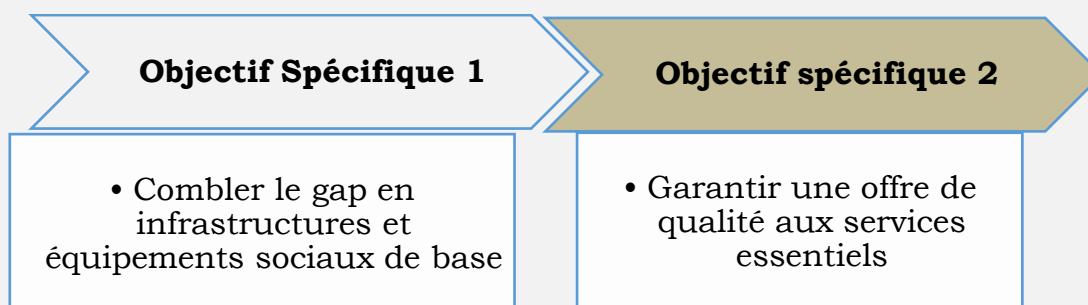
Le PAP a pour objectif principal de créer les conditions d'un meilleur développement socio-économique. Son programme étant accès sur l'énergie, le transport, la construction et réhabilitation de pistes rurales, le PAP vise à régler les contraintes liées à la mobilité qui se pose dans la Commune et entrave le développement de ses activités socio-économiques. Les objectifs spécifiques du PAP sont déclinés dans le schéma qui suit :



Axe 2 : Promouvoir des services sociaux de base et appui aux couches vulnérables

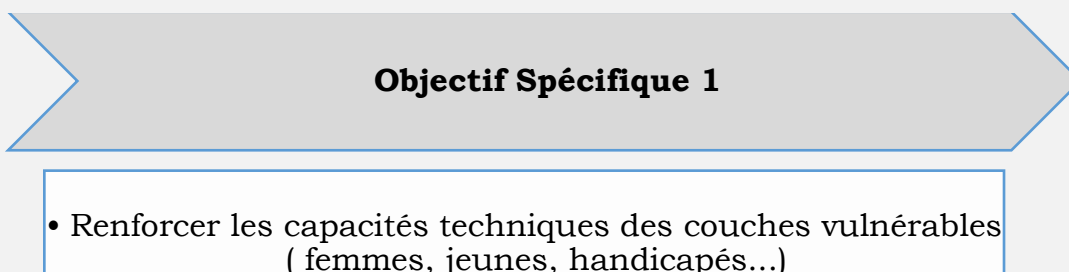
4.3. Programme de Gestion des Infrastructures et Equipements Sociaux (PGIES)

Le **PGIES** est un outil qui a pour mission d'élargir l'accès aux services sociaux de base de qualité tout en veillant à établir l'équité pour tous. Sa mise en œuvre permettra d'absorber le gap en infrastructures et équipements éducatifs, sanitaires, sportive, culturelle, touristique et en couverture effective en eau potable. Les objectifs spécifiques du PGIES sont déclinés dans le schéma suivant :



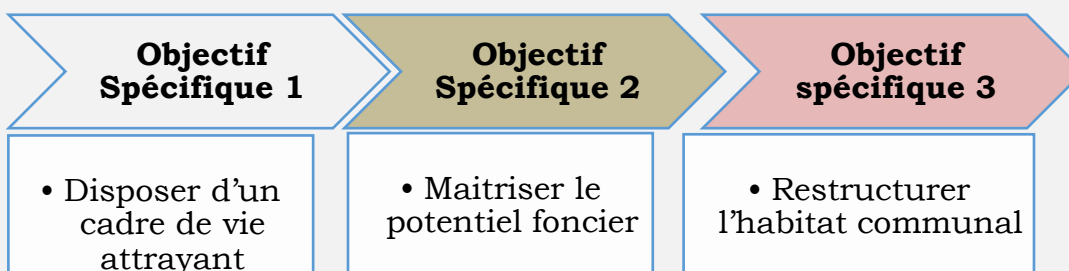
4.4. Programme de Renforcement des Capacités et Protection des couches vulnérables(PRECOV)

Le **PRECOV** permet le renforcement de capacités techniques des acteurs du Développement Economique Local (DEL). L'objectif principal de l'outil PRECOV est de favoriser la performance des acteurs du développement communautaire ainsi que leur protection en vue d'atteindre les objectifs de croissance économique de la Collectivité Locale. Les objectifs spécifiques du PRECOV sont déclinés dans le schéma qui suit :



4.5. Programme d'Aménagement Urbain et de Sécurisation foncière (PAUSE)

PAUSE est un programme qui vise principalement à améliorer l'accès à la commodité en restructurant l'espace urbain ainsi que le cadre de vie mais aussi de planifier les développements futurs de l'urbanisation. Les objectifs spécifiques du PAUSE sont déclinés dans le schéma qui suit :

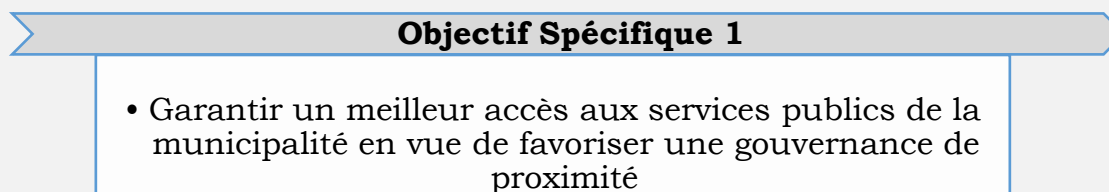


Axe 3 : Promotion de la gouvernance institutionnelle inclusive

4.6. Programme Renforcement de la bonne gouvernance (PRG)

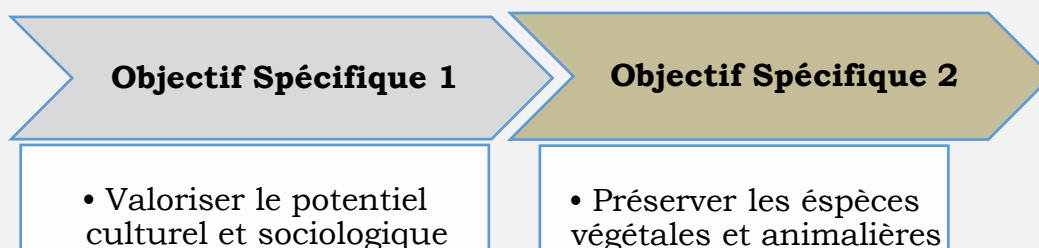
Le **PRG** promeut principalement une gouvernance participative inclusive pour opérationnaliser la politique de développement de la Collectivité et veille à ce que l'institution municipale satisfasse, dans sa gestion quotidienne, les attentes de ses

administrés. Les objectifs spécifiques du PRG sont déclinés dans le schéma ci-dessous :



4.7. Programme Marketing Territorial et de promotion de l'environnement (PROMTEM)

Le **PROMATE** est l'outil de promotion marketing territoriale ainsi que de la restauration et de la préservation de l'environnement. Son rôle principal consistera à élaborer et opérationnaliser la stratégie d'attraction et de communication de la Commune dans le but d'intéresser les partenaires socio-économiques qui pourraient développer des affaires dans ou avec la Collectivité. Les couches visées essentiellement sont les touristes nationaux ou étrangers et les Partenaires Techniques et Financiers aux bénéfices du développement local. Les objectifs spécifiques du PROMATE sont déclinés dans le schéma suivant :



IV.

PLANIFICATION OPERATIONNELLE

V.

PLANIFICATION OPERATIONNELLE

Objectifs spécifiques	Actions	Localisation	Quantité	Coût unitaire (fcfa)	Coût total (fcfa)	Source de financement	Programmation					
							2017 (milliers de fcfa)	2018 (milliers de fcfa)	2019 (milliers de fcfa)	2020 (milliers de fcfa)	2021 (milliers de fcfa)	2022 (milliers de fcfa)
AXE 1 : Promouvoir les Secteurs Porteurs de Croissance												
OG1 : Promotion agricole et de l'Entreprenariat Local (PAEL)												
OS1 : Moderniser le sous secteur agricole et ses filières	Construire d'une ligne linéaire de digues anti-sel (7km le long de la vallée)	Commune	1	10000	10000	Commune-PAM-SODAGRI-PAPSEN					10000	10000
	Sécuriser l'accès au foncier par l'intercommunalité;	Commune	5	3000	15000	Commune-commune de simbandi balante-Etat		3000	3000	3000	3000	3000
	Doter suffisamment les agriculteurs en matériels agricoles (01 tracteur);	Commune	1	10000	10000	Commune-Etat			10000			
	Faciliter l'accès aux intrants;	Commune	4	500	1000	Commune-Etat		500	500	500	500	
	Installer un abreuvoir dans la commune;	Sincap	1	2000	2000	Commune- ofor		2000				

	Installer un point d'approvisionnement en aliments de bétail (magasin);	Commune	1	18000	18000	Commune Etat		18000				
	Affecter et motiver un agent vétérinaire dans la commune;	Commune	1	500	500	Commune- Etat		500				
	Organiser des campagnes de lutte contre les maladies (formation) ;	Commune	5	200	1000	Commune- Etat		200	200	200	200	200
OS 2 : Impulser la productivité de la pêche	Sensibiliser les populations sur les méthodes de pêche (formation)	Commune	5	500	3000	Idée- Casamance	500	500	500	500	500	500
	Organiser des campagnes de reboisement (mangrove);	Commune	2	1000	2000	Commune- Oceanium			1000		1000	
	Doter les pêcheurs de matériels logistiques modernes (150 gilets ; 10 moteurs etc.);	Commune	160	5000	25000	Commune- Etat-PTF		5000	5000	5000	5000	5000
	Construire un quai de pêche;	Commune	1	100000	100000	Commune - Etat				100000		
	Créer deux (02) bassins piscicoles dans la commune.	Commune	5	8000	16000	Commune- ANA-PRODAC		8000		8000		
	Construire une chambre froide	Commune	1		120000	Commune- Etat-PTF				120000		

	Appliquer les peines sur l'exploitation abusive de la forêt;	Commune	5	100	1000	Commune-PTF-Etat		100	100	100	100	100
	Installer un comité local de veille sur la forêt.	Commune	1	300	300	Commune-Etat		300				
	Construire un quai d'embarquement	Commune	1	50000	50000	Commune-Etat-PTF					50000	
OS 3 : Développer l'entrepreneuriat local	Améliorer la qualité des produits locaux (unité de transformation des produits halieutiques);	Commune	1	20000	20000	Commune-Etat-PTF					20000	
	suivre et encadrer les activités arboricoles;	Commune	6	100	1000	Commune-Etat -PTF	100	100	100	100	100	100
	Organiser les artisans en structures affiliée au chambre de métier;	Commune	1	500	500	Commune-chambre de commerce-PTF		500				
	Veiller sur la certification des corps de métiers;	Commune	1	600	600	Commune-chambre de métier-PTF		600				
	Améliorer les capacités techniques des artisans	Commune	2	1000	2000	Centre de formation		1000		1000		
	Faciliter l'implantation des stations d'essence	Commune	2	850	1700	Commune-privé	850	850				

	(2).											
	Améliorer le réseau en 3G et 4G	Commune	1	1000	1000	Commune-SONATEL		1000				
	Sensibiliser les migrants sur l'enjeu du développement économique local (DEL)	Commune	10	250	1250	Commune-ARD-PTF		250	250	250	250	250
	Créer un comité locale de promotion des migrants;	Commune	1	300	300	Commune-ARD-PTF	300					
	Appuyer HOM dans l'autonomie financière;	Commune	3	200	600	Commune-ARD-PTF			200	200	200	
	s											
OG2 : Promouvoir les secteurs d'Appui à la Production (PAP)												
OS1 : Promouvoir l'accès à l'énergie	Etendre le réseau électrique (MT) à toute la commune;	Commune	5km	500	2500	Commune-SENELEC-PUDC	500	500	500	500	500	
	former les techniciens locaux sur la maîtrise de l'énergie solaire;	Commune	1	350	1050	Commune-PTF				350	350	350
OS2 : Favoriser la mobilité des personnes, des biens et des services	Construire Route Ngorée Dlatta counda	Commune	10km	450000	450000	Commune-Etat-PTF					450000	
COUT TOTAL EN TTC AXE 1 :		857.300.000 FCFA TTC										
AXE 2 : Promouvoir des services sociaux de base et des couches vulnérables												

OG1 : Promouvoir des Infrastructures et Equipements Sociaux : PIES											
OS1 : Combler le gap en infrastructures et équipements sociaux de base	Doter la commune d'une ambulance médicalisée	Commune	1	20000	20000	Commune-amis de la Casamance - Etat			20000		
	Attirer les partenaires publiques et privés (pharmacie privée, ...).	Commune	1	30000	30000	Commune-pharmacie privée		30000			
	Renforcer le personnel en santé (laboratoire et laborantin)	Commune	1	25000	25000	PNT, DLSI, commune	25000				
	Équiper la mutuelle en matériels logistiques (moto)	Commune	1	800	800	Commune-Etat		800			
	Doter la mutuelle d'un local	Commune	1	3000	3000	Commune-Etat		3000			
	Doter la commune d'un centre de santé équipé;	Commune	1	220000	220000	Commune-Etat-PTF				220000	
	Renforcer la capacité du personnel du poste.	Commune	1	300	1800	Commune-Etat-USAID-UNICEF-PTF	300	300	300	300	300
	Construire et équiper un nouveau foyer des jeunes;	Commune	1	40000	40000	Commune-Etat-PTF		40000			

Equiper les infrastructures sportives (terrains basket et foot)	Commune		2	10000	10000	Commune – Etat et PTF		10000	10000			
Construire un terrain handball	Commune		1	20000	20000	Commune-PTF			20000			
Organiser régulièrement des compétitions sportives (Football).	Commune		5	500	2500	Commune-ODCAV-Lihue régionale		500	500	500	500	500
construire des locaux pour CPC (2);	tessito		2	1000	1000	Etat-UNICEF –commune – autres PTF	1000	1000				
Équiper les CPC (2) en matériels logistiques (ordinateurs);	Tessito		03	400	1200	UNICEF- autres Etat-PTF	400	400	400			
Renforcer le personnel de services pour la petite enfance (02);			2	300	600	Commune-UNICEF- autres PTF	300	300				
Équiper la CTP en matériels logistiques (ordinateur);	Commune		5	500	1500	Commune-UNICEF, Etat-autres PTF	500	500	500			
Construire 2 salles de classes pour la CTP	Commune		2	5500	11000	Commune-UNICEF, Etat-autres PTF	5500	5500				

	Renforce l'effectif du personnel enseignant (03) dans le primaire	Commune	3	500	1500	Commune-Etat	500					
	Construire chaque année dans les écoles 2 et 3 deux (02) salles	Commune	4	5500	22000	Etat-commune et PTF		11000	11000			
	Clôturer les écoles 1 et 3	TESSITO-SINCAP	2	7000	14000	Commune-Etat-PTF			7000	7000		
	Brancher en eau l'école 3	SINCAP	1	250	500	Commune-Etat-PTF	250	250				
	Installer de l'électricité dans les écoles 2 et 3	KOUGNE-SINCAP	2	500	1000	Commune-Etat-PTF		500	500			
	Sensibiliser et appuyer en faveur des grossesses précoces; récurrentes	Commune	6	250	1500	Etat-commune et PTF	250	250	250	250	250	250
	Sensibiliser et appuyer les parents sur le suivi des enfants à la maison;	Commune	6	350	2100	Etat-commune et PTF	350	350	350	350	350	350

Former et suivre le fonctionnement des CGE, APE, AME.	Commune	6	400	2000	Etat-commune-Aide-action et PTF	400	400	400	400	400
Augmenter le nombre du personnel enseignant au moyen et secondaire (10)	Commune	2	750	1500	Etat-commune-Aide-action et PTF	750	750			
Promouvoir le suivi des filles au Lycée,	Commune	5		1000	Commune-Etat-PTF		200	200	200	200
Construire et équiper de salles informatiques (1 Lycée et 1 CEM),	Commune	2	25000	50000	Commune-Etat-PTF		25000	25000		
Construire des salles de classes pour le CEM et le Lycée;	Commune	10	11000	55000		11000		11000	11000	11000
Construire un centre de formation professionnelle.	Commune	1	150000	150000	Commune-Etat-PTF			150000		
construire et équiper l'école franco-arabe de la commune (2 salles);	Commune	2	11000	11000	Commune-AMA	11000				

	Créer des classes d'alphabétisation en langue nationales (05).	Commune	5	1500	7500	Commune-Etat et PTF	1500	1500	1500	1500	1500
	Construire un daaras moderne	Commune	1	15000	15000	Commune-Etat			15000		
	Brancher le forage à l'électricité pour alléger le poids du carburant;	Commune	1	1500	1500	Commune-SENELEC-OFOR	1500				
	Etendre le réseau d'AEP vers les quartiers dépourvus (Linéaire d'une adduction d'eau potable DN 90)	Tessito-kougne extension-sincap-medine vers cimetiére	1	4000	4000	Commune-PUDC	4000				
	diminuer le coût du m3	Commune	1	1500	3000	Commune-ASUFOR	1500	1500			
	Construire un mûr 4/100m (cimetière)	commune	1	13000	13000				13000		
OS 2 : Promouvoir un cadre d'épanouissement en direction de	Mettre en place d'un réseau d'assainissement et de drainage des eaux pluviales;	Commune	1	2500	5000	Commune-Etat-ONASE et autres PTF	2500	2500			
	Appuyer les ménages à accéder à des latrines améliorées (DLV (double latrine	Commune	200	65	13000	Commune-PEPAM	6500	6500			

toutes les couches sociales	ventilée);											
	Doter la commune d'un système de gestion des ordures ménagères;	Commune	1	1000	3000	Commune-PTF			1000	1000	1000	
	Initier des coopératives d'habitas	Commune	4	2000	8000	Commune – les coopératives		2000	2000	2000	2000	
	Viabiliser les parcelles à usage d'habitation.	Sincap kougne-medine-tessito	3	400	1200	Commune-coopératives		400	400	400		
	Construire un foyer pour femmes	commune	1	20000	20000							20000
OG2: Promouvoir le Renforcement des Capacités et Protection des couches vulnérables (PRECOV)												
OS 1 : promouvoir l'insertion socioprofessionnelle des acteurs.	Améliorer les capacités techniques des artisans	Commune	2	850	1700	Centre de formation		850		850		
	Veiller à la formalisation juridique des ASC (Medina et tessito);	Commune	5	280	1400	Commune-autorité administrative		280	280	280	280	280
	COUT TOTAL EN TTC AXE 2 :	778.800.000 FCFA TTC										
AXE 3 : Promouvoir la gouvernance durable												
OG1 : renforcer la bonne gouvernance (PBG)												
OS1 : Promouvoir une	Doter la municipalité de matériels informatiques (ordinateurs);	Commune	10	500	5000	Commune-AECID	5000					
	Améliorer le système	Commune	3	2000	6000	Commune-AECID	2000	2000	2000			

gouvernance efficace et inclusive	d'archivage électronique;											
	Informatiser l'état civil ;	Commune	1	3000	3000	Commune-AECID	3000					
	Créer un deuxième centre d'état civil (centre secondaire);	Commune	1	4500	4500	Commune-PTF					4500	
	Initier 2 sessions de formation des élus /an;	Commune	10	1000	10000	Commune-PTF		2000	2000	2000	2000	2000
	Construire un nouvel hôtel de ville;	Commune	1	150000	150000	Commune-Etat			150000			
	Sensibiliser les citoyens sur les enjeux de recouvrement fiscal.	Commune	10	400	4000	Commune		800	800	800	800	800
OG2 : promouvoir le Marketing territorial et Environnement : PROMATE												
OS 1 : Valoriser le potentiel culturel et sociologique	Mettre en place un cadre de promotion d'un dialogue des cultures (comité);	Commune	1	400	400	Commune-Etat	400					
	Créer un cadre de promotion du tourisme local (centre culturel);	Commune	1	20000	20000	Commune-Etat					20000	
	Initier des journées culturelles de Diattacounda,	Commune	1	2500	2500	Commune-Etat	2500					
OS 2 : veiller sur la protection de l'environnement immédiat dans la	Aménager une	Commune	1	4000	12000	Commune-PTF				4000	4000	

Plan d'Investissement Local (PIL) 2017-2018-2019-2020

Objectifs spécifiques	Actions	Localisation	Quantité	Coût unitaire (fcfa)	Coût total (fcfa)	Source de financement	PROGRAMMATION			
							2017 (milliers de fcfa)	2018 (milliers de fcfa)	2019 (milliers de fcfa)	2020 (milliers de fcfa)
AXE 1 : Promouvoir les Secteurs Porteurs de Croissance										
OG1 : Promouvoir l'activité agricole et de l'Entreprenariat Local (PAEL)										
OS1 : Moderniser le sous secteur de l'agriculture de l'élevage	Sécuriser l'accès au foncier par l'inter communalité;	Commune	3	3000	9000	Commune-commune de simbandi balante-Etat		3000	3000	3000
	Doter suffisamment les agriculteurs en matériels agricoles (01tracteur);	Commune	1	10000	10000	Commune-Etat			10000	
	Faciliter l'accès aux intrants;	Commune	3	500	1500	Commune-Etat		500	500	500
	Installer un abreuvoir dans la commune;	Sincap	1	2000	2000	Commune-ofor		2000		
	Installer un point d'approvisionnement en aliments de bétail (magasin);	Commune	1	18000	180000	Commune Etat		18000		

	Affecter et motiver un agent vétérinaire dans la commune;	Commune	1	500	500	Commune-Etat		500		
	Organiser des campagnes de lutte contre les maladies (formation) ;	Commune	3	200	600	Commune-Etat		200	200	200
OS 2 : Impulser la productivité de la pêche	Sensibiliser les populations sur les méthodes de pêche (formation)	Commune	4	500	2000	Idée-Casamance	500	500	500	500
	Organiser des campagnes de reboisement (mangrove);	Commune	1	1000	1000	Commune-Oceanium			1000	
	Doter les pêcheurs de matériels logistiques modernes (150 gilets ; 10 moteurs etc.);	Commune	160	5000	15000	Commune-Etat-PTF		5000	5000	5000
	Construire un quai de pêche;	Commune	1	100000	100000	Commune - Etat				100000
	Créer deux (02) bassins piscicoles dans la commune.	Commune	2	8000	16000	Commune-ANA-PRODAC		8000		8000
	Construire une chambre froide	Commune	1		120000	Commune-Etat-PTF				120000
	Appliquer les peines sur l'exploitation abusive de la forêt;	Commune	3	100	300	Commune-PTF-Etat		100	100	100
	Installer un comité local de veille sur la	Commune	1	300	300	Commune-Etat		300		

	forêt.									
	suivre et encadrer les activités arboricoles;	Commune	4	100	400	Commune-Etat -PTF	100	100	100	100
OS 3 : Développer l'entrepreneuriat local	Organiser les artisans en structures affiliée au chambre de métier;	Commune	1	500	500	Commune-chambre de commerce-PTF		500		
	Veiller sur la certification des corps de métiers;	Commune	1	600	600	Commune-chambre de métier-PTF		600		
	Améliorer les capacités techniques des artisans	Commune	2	1000	1000	Centre de formation		1000		1000
	Faciliter l'implantation des stations d'essence (2).	Commune	2	850	850	Commune-privé	850	850		
	Améliorer le réseau en 3G et 4G	Commune	1	1000	1000	Commune-SONATEL		1000		
	Sensibiliser les migrants sur l'enjeu du développement économique local (DEL)	Commune	6	250	750	Commune-ARD-PTF		250	250	250
	Créer un comité locale de promotion des migrants;	Commune	1	300	300	Commune-ARD-PTF	300			
	Appuyer HOM dans l'autonomie financière;	Commune	2	200	400	Commune-ARD-PTF			200	200
	OG2 : Promouvoir lessecteurs d'Appui à la Production (PAP)									
OS1 : Promouvoir l'accès à l'énergie	Etendre le réseau électrique (MT) à toute la commune;	Commune	5km	500	2000	Commune-SENELEC-PUDC	500	500	500	500
	former les techniciens locaux sur la maîtrise de l'énergie solaire;	Commune	1	350	350	Commune-PTF				350

COUT TOTAL EN TTC AXE 1 :

473.100.000 CFA

AXE 2 : Promouvoir les services sociaux de base et appui aux couches vulnérables

OG1 : Promouvoir les Infrastructures et Equipements Sociaux : PIES

SOS1 : Comblent le gap en infrastructures et équipements sociaux de base	Doter la commune d'une ambulance médicalisée	Commune	1	20000	20000	Commune-amis de la Casamance – Etat			20000	
	Attirer les partenaires publiques et privés (pharmacie privée, ...).	Commune	1	30000	30000	Commune-pharmacie privée		30000		
	Renforcer le personnel en santé (laboratoire et laborantin)	Commune	1	25000	25000	PNT, DLSI, commune	25000			
	Équiper la mutuelle en matériels logistiques (moto)	Commune	1	800	800	Commune-Etat		800		
	Doter la mutuelle d'un local	Commune	1	3000	3000	Commune-Etat		3000		
	Renforcer la capacité du personnel du poste.	Commune	3	300	900	Commune-Etat-USAID-UNICEF-PTF	300	300	300	

Construire et équiper un nouveau foyer des jeunes;	Commune	1	40000	40000	Commune- Etat-PTF		40000		
Equiper les infrastructures sportives (terrains basket et foot)	Commune	2	10000	20000	Commune – Etat et PTF		10000	10000	
Construire un terrain handball	Commune	1	20000	20000	Commune- PTF			20000	
Organiser régulièrement des compétitions sportives (Football).	Commune	3	500	1500	Commune- ODCAV-Lihue régionale		500	500	500
construire des locaux pour CPC (2);	Tessito	2	1000	2000	Etat-UNICEF -commune – autres PTF	1000	1000		
Équiper les CPC (2) en matériels logistiques (ordinateurs);	Tessito	03	400	1200	UNICEF- autres Etat- PTF	400	400	400	
Renforcer le personnel de services pour la petite enfance (02);		2	300	600	Commune- UNICEF- autres PTF	300	300		
Équiper la CTP en matériels logistiques (ordinateur);	Commune	3	500	1500	Commune- UNICEF, Etat-autres PTF	500	500	500	

Construire 2 salles de classes pour la CTP	Commune		2	5500	11000	Commune-UNICEF, Etat-autres PTF	5500	5500		
Renforce l'effectif du personnel enseignant (03) dans le primaire	Commune		3	500	500	Commune-Etat	500			
Construire chaque année dans les écoles 2 et 3 deux (02) salles	Commune		4	5500	22000	Etat-commune et PTF		11000	11000	
Clôturer les écoles 1 et 3										7000
	TESSITO-SINCAP		1	7000	1400	Commune-Etat-PTF			7000	
Brancher en eau l'école 3						Commune-Etat-PTF				
	SINCAP		2	250	500		250	250		
Installer de l'électricité dans les écoles 2 et 3						Commune-Etat-PTF				
	KOUGNE-SINCAP		2	500	1000			500	500	
Sensibiliser et appuyer en faveur des grossesses précoces; récurrentes	Commune									250
			4	250	1000	Etat-commune et PTF	250	250	250	

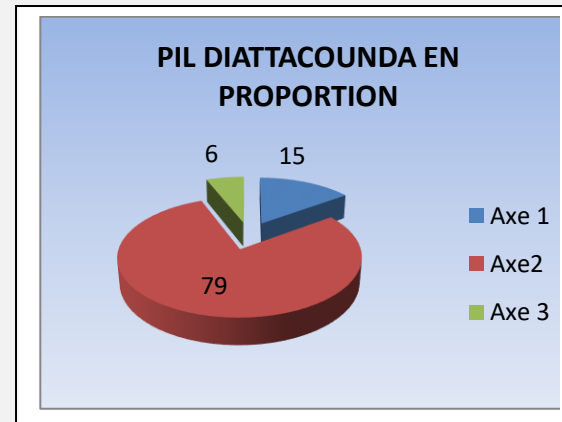
Sensibiliser et appuyer les parents sur le suivi des enfants à la maison;	Commune	4	350	1400	Etat-commune et PTF	350	350	350	350
Former et suivre le fonctionnement des CGE, APE, AME.	Commune	3	400	1200	Etat-commune-Aide-action et PTF		400	400	400
Augmenter le nombre du personnel enseignant au moyen et secondaire (10)	Commune	2	750	1500	Etat-commune-Aide-action et PTF	750	750		
Promouvoir le suivi des filles au Lycée,	Commune	3	200	400	Commune-Etat-PTF		200	200	200
Construire et équiper de salles informatiques (1 Lycée et 1 CEM),	Commune	2	25000	50000	Commune-Etat-PTF		25000	25000	
Construire des salles de classes pour le CEM et le Lycée;	Commune	4	11000	22000	Commune-Etat-PTF	11000		11000	11000
Construire un centre de formation professionnelle.	Commune	1	150000	150000	Commune-Etat-PTF			150000	
construire et équiper l'école franco-arabe de la commune (2 salles);	Commune	1	11000	11000	Commune-AMA	11000			

	Créer des classes d'alphabétisation en langue nationales (05).	Commune	2	1500	4500	Commune-Etat et PTF		1500	1500	1500
	Construire un daaras moderne	Commune	1	15000	15000	Commune-Etat				15000
	Brancher le forage à l'électricité pour alléger le poids du carburant;	Commune	1	1500	1500	Commune-SENELEC-OFOR		1500		
	Etendre le réseau d'AEP vers les quartiers dépourvus (Linéaire d'une adduction d'eau potable DN 90)	Tessito-kougne extension-sincap -medine vers cimetiére	1	4000	4000	Commune-PUDC	4000			
	diminuer le coût du m3	Commune	2	1500	1500	Commune-ASUFOR	1500	1500		
	Construire un mûr 4/100m (cimetière)	commune	1	13000	13000				13000	
OS 2 : promouvoir l'insertion socioprofessionnelle des acteurs.	Mettre en place d'un réseau d'assainissement et de drainage des eaux pluviales;	Commune	2	2500	5000	Commune-Etat-ONASE et autres PTF		2500	2500	
	Appuyer les ménages à accéder à des latrines améliorées (DLV (double latrine ventilée));	Commune	200	65	13000	Commune-PEPAM		6500	6500	
	Doter la commune d'un système de gestion des	Commune	1	1000	1000	Commune-PTF			1000	1000

	ordures ménagères;									
	Initier des coopératives d'habitas	Commune	3	2000	4000	Commune – les coopératives		2000	2000	2000
	Viabiliser les parcelles à usage d'habitation.	Sincap kougne-medine-tessito	2	400	1200	Commune-coopératives		400	400	400
	Construire un foyer pour femmes	commune	1	20000	20000					
OG2: Promouvoir le Renforcement des Capacités et Protection des couches vulnérables (PRECOV)										
OS 1 : Renforcer les capacités techniques des acteurs de développement socio-économique	Améliorer les capacités techniques des artisans	Commune	2	850	1700	Centre de formation		850		850
	Veiller à la formalisation juridique des ASC (Medina et tessito);	Commune	3	280	840	Commune-autorité administrative		280	280	280
	COUT TOTAL EN TTC AXE 2 :	494.640.000 FCFA								
AXE 3 : Promouvoir la gouvernance institutionnelle inclusive										
OG1 : renforcer la bonne gouvernance (PBG)										
	Doter la municipalité de matériels informatiques (ordinateurs);	Commune	10	500	5000	Commune-AECID		5000		

OS1 : Promouvoir une gouvernance efficiente et inclusive	Améliorer le système d'archivage électronique;	Commune	3	2000	6000	Commune-AECID	2000	2000	2000	
	Informatiser l'état civil ;	Commune	1	3000	3000	Commune-AECID	3000			
	Initier 2 sessions de formation des élus /an;	Commune	6	1000	6000	Commune-PTF		2000	2000	2000
	Construire un nouvel hôtel de ville;	Commune	1	150000	150000	Commune-Etat			150000	
	Sensibiliser les citoyens sur les enjeux de recouvrement fiscal.	Commune	6	400	2400	Commune		800	800	800
OG2 : promotion de Marketing territorial et Environnement : PROMATE										
OS 1: Valoriser le potentiel culturel et sociologique	Mettre en place un cadre de promotion d'un dialogue des cultures (comité);	Commune	1	400	400	Commune-Etat	400			
	Initier des journées culturelles de Diattacounda,	Commune	1	2500	2500	Commune-Etat	2500			
OS 2 : veiller sur l protection de l'environnement immédiat dans la commune	Aménager une corniche pour le fleuve	Commune	1	4000	4000	Commune-PTF				4000
COUT TOTAL EN TTC AXE 3 :		179.300.000								
TOTAL GENERAL AXE1 + AXE 2 + AXE 3=		1.087.040.000								

Axes	PIL	
	Montant	Pourcentage
Axe ₁	473 100 000	43
Axe ₂	494.640.000	45
Axe ₃	179.300.000	02
Total	1.087.040.000	100



Plan Annuel d'Investissement (PAI) 2017-2018

Objectifs spécifiques	Actions	Localisation	Quantité	Coût unitaire (fcfa)	Coût total (fcfa)	Source de financement	PROGRAMATION	
							2017 (milliers de fcfa)	2018 (milliers de fcfa)
AXE 1 : Promotion des Secteurs Porteurs de Croissance								
OG1 : Promotion agricole et de l'Entreprenariat Local (PAEL)								
OS1 : Moderniser le sous secteur de l'agriculture de l'élevage	Sécuriser l'accès au foncier par l'inter communalité;	Commune	1	3000	3000	Commune-commune de simbandi balante-Etat		3000
	Faciliter l'accès aux intrants;	Commune	1	500	500	Commune-Etat		500
	Installer un abreuvoir dans la commune;	Sincap	1	2000	2000	Commune-ofor		2000
	Installer un point d'approvisionnement en aliments de bétail (magasin);	Commune	1	18000	18000	Commune Etat		18000
	Affecter et motiver un agent vétérinaire dans la commune;	Commune	1	500	500	Commune-Etat		500
	Organiser des campagnes de lutte contre les maladies (formation) ;	Commune	1	200	200	Commune-Etat		200
OS 2 : Impulser la productivité de la pêche	Sensibiliser les populations sur les méthodes de pêche (formation)	Commune	2	500	500	Idée-Casamance	500	500
	Doter les pêcheurs de matériels logistiques modernes (150 gilets ; 10 moteurs etc.);	Commune	160	5000	5000	Commune-Etat-PTF		5000

	Créer deux (02) bassins piscicoles dans la commune.	Commune	1	8000	8000	Commune-ANA-PRODAC		8000
	Appliquer les peines sur l'exploitation abusive de la forêt;	Commune	1	100	100	Commune-PTF-Etat		100
	Installer un comité local de veille sur la forêt.	Commune	1	300	300	Commune-Etat		300
	suivre et encadrer les activités arboricoles;	Commune	2	100	100	Commune-Etat - PTF	100	100
	Organiser les artisans en structures affiliée au chambre de métier;	Commune	1	500	500	Commune-chambre de commerce-PTF		500
	Veiller sur la certification des corps de métiers;	Commune	1	600	600	Commune-chambre de métier-PTF		600
	Améliorer les capacités techniques des artisans	Commune	2	1000	1000	Centre de formation		1000
	Faciliter l'implantation des stations d'essence (2).	Commune	2	850	850	Commune-privé	850	850
	Améliorer le réseau en 3G et 4G	Commune	1	1000	1000	Commune-SONATEL		1000
	Sensibiliser les migrants sur l'enjeu du développement économique local (DEL)	Commune	1	250	250	Commune-ARD-PTF		250
	Créer un comité locale de promotion des migrants;	Commune	1	300	300	Commune-ARD-PTF	300	
OG2 : Promotion des secteurs d'Appui à la Production (PAP)								
OS1 : Promouvoir l'accès à l'énergie	Etendre le réseau électrique (MT) à toute la commune;	Commune	5km	500	1000	Commune-SENELEC-PUDC	500	500
COUT TOTAL EN TTC AXE 1 :			43.700.000 FCFA					

AXE 2 : Promotion des services sociaux de base et appui aux couches vulnérables

OG1 : Promotion des Infrastructures et Equipements Sociaux : PIES

OS1 : Comblent le gap en infrastructures et équipements sociaux de base	Attirer les partenaires publiques et privés (pharmacie privée, ...).	Commune	1	30000	30000	Commune-pharmacie privée		30000
	Renforcer le personnel en santé (laboratoire et laborantin)	Commune	1	25000	25000	PNT, DLSI, commune	25000	
	Équiper la mutuelle en matériels logistiques (moto)	Commune	1	800	800	Commune-Etat		800
	Doter la mutuelle d'un local	Commune	1	3000	3000	Commune-Etat		3000
	Renforcer la capacité du personnel du poste.	Commune	1	300	600	Commune-Etat-USAID-UNICEF-PTF	300	300
	Construire et équiper un nouveau foyer des jeunes;	Commune	1	40000	40000	Commune-Etat-PTF		40000
	Equiper les infrastructures sportives (terrains basket et foot)	Commune	1	10000	10000	Commune -Etat et PTF		10000
	Organiser régulièrement des compétitions sportives (Football).	Commune	1	500	500	Commune-ODCAV-Lihue régionale		500
	construire des locaux pour CPC (2);	tessito	2	1000	2000	Etat-UNICEF – commune – autres PTF	1000	1000
	Équiper les CPC (2) en matériels logistiques (ordinateurs);	Tessito	2	800	800	UNICEF-autres Etat-PTF	400	400
	Renforcer le personnel de services pour la petite enfance (02);		2	600	600	Commune-UNICEF-autres PTF	300	300

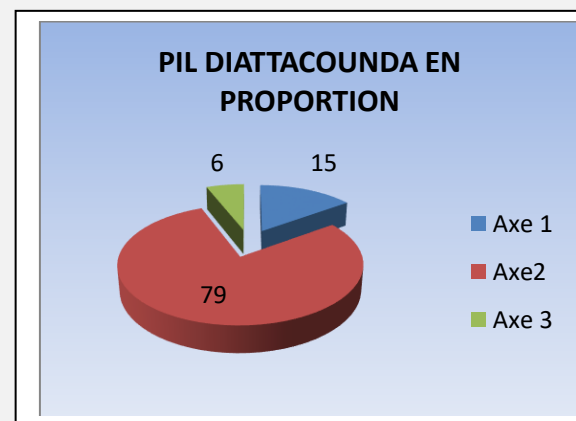
Équiper la CTP en matériels logistiques (ordinateur);	Commune	5	1000	1000	Commune-UNICEF, Etat-autres PTF	500	500
Construire 2 salles de classes pour la CTP	Commune	2	11000	11000	Commune-UNICEF, Etat-autres PTF	5500	5500
Renforce l'effectif du personnel enseignant (03) dans le primaire	Commune	3	500	500	Commune-Etat	500	
Construire chaque année dans les écoles 2 et 3 deux (02) salles	Commune	4	5500	11000	Etat-commune et PTF		11000
Brancher en eau l'école 3	SINCAP	2	250	500	Commune-Etat-PTF	250	250
Installer de l'électricité dans les écoles 2 et 3	KOUGNE-SINCAP	1	500	500	Commune-Etat-PTF		500
Sensibiliser et appuyer en faveur des grossesses précoces; récurrentes	Commune	2	250	500	Etat-commune et PTF	250	250
Sensibiliser et appuyer les parents sur le suivi des enfants à la maison;	Commune	2	350	750	Etat-commune et PTF	350	350
Former et suivre le fonctionnement des CGE, APE, AME.	Commune	1	400	400	Etat-commune-Aide-action et PTF		400
Augmenter le nombre du personnel enseignant au moyen et secondaire (10)	Commune	2	750	1500	Etat-commune-Aide-action et PTF	750	750
Promouvoir le suivi des filles au Lycée,	Commune	1	200	200	Commune-Etat-PTF		200

	Construire et équiper de salles informatiques (1 Lycée et 1 CEM),	Commune	1	25000	25000	Commune-Etat-PTF		25000
	Construire des salles de classes pour le CEM et le Lycée;	Commune	10	11000	11000		11000	
	construire et équiper l'école franco-arabe de la commune (2 salles);	Commune	2	11000	11000	Commune-AMA	11000	
	Créer des classes d'alphabétisation en langue nationales (05).	Commune	5	1500	1500	Commune-Etat et PTF		1500
	Construire un daaras moderne	Commune	1	15000	15000	Commune-Etat	15000	
	Brancher le forage à l'électricité pour alléger le poids du carburant;	Commune	1	1500	1500	Commune-SENELEC-OFOR		1500
	Etendre le réseau d'AEP vers les quartiers dépourvus (Linéaire d'une adduction d'eau potable DN 90)	Tessito-kougne extension-sincap -medine vers cimetiére	1	4000	4000	Commune-PUDC	4000	
	diminuer le coût du m3	Commune	1	1500	3000	Commune-ASUFOR	1500	1500
OS 2 : Promouvoir un cadre d'épanouissement en direction de toutes les couches sociales	Mettre en place d'un réseau d'assainissement et de drainage des eaux pluviales;	Commune	1	2500	2500	Commune-Etat-ONASE et autres PTF		2500
	Appuyer les ménages à accéder à des latrines améliorées (DLV (double latrine ventilée));	Commune	200	65	13000	Commune-PEPAM		13000
	Initier des coopératives d'habitas	Commune	1	2000	2000	Commune -les coopératives		2000

	Viabiliser les parcelles à usage d'habitation.	Sincap kougne-medine-tessito	3	400	400	Commune-coopératives		400
OG2: Promotion de Renforcement des Capacités et Protection des couches vulnérables (PRECOV)								
OS 1 : Renforcer les capacités techniques des acteurs de développement socio-économique	Améliorer les capacités techniques des artisans	Commune	1	850	850	Centre de formation		850
	Veiller à la formalisation juridique des ASC (Medina et tessito);	Commune	1	280	280	Commune-autorité administrative		280
	COUT TOTAL EN TTC AXE 2 :	231.680 000 FCFA						
AXE 3 : Promouvoir la gouvernance institutionnelle et inclusive								
OG1 : renforcer la bonne gouvernance (PBG)								
OS1 : Promouvoir une gouvernance efficiente et inclusive	Doter la municipalité de matériels informatiques (ordinateurs);	Commune	10	500	5000	Commune-AECID	5000	
	Améliorer le système d'archivage électronique;	Commune	2	2000	4000	Commune-AECID	2000	2000
	Informatiser l'état civil ;	Commune	1	3000	3000	Commune-AECID	3000	
	Initier 2 sessions de formation des élus /an;	Commune	10	1000	2000	Commune-PTF		2000
	Sensibiliser les citoyens sur les enjeux de recouvrement fiscal.	Commune	10	400	800	Commune		800
OG2 : promouvoir le Marketing territorial et Environnement : PROMATE								
OS 1 : Valoriser le potentiel culturel et sociologique	Mettre en place un cadre de promotion d'un dialogue des	Commune	1	400	400	Commune-Etat	400	

	cultures (comité);							
	Initier des journées culturelles de Diattacounda,	Commune	1	2500	2500	Commune-Etat	2500	
COUT TOTAL EN TTC AXE 3 :		17.700000 FCFA						
TOTAL GENERAL AXE1 + AXE 2 + AXE 3=		275.380.000 FCFA						

Axes	PAI	
	Montant	Pourcentage
Axe ₁	43.700.000	15
Axe ₂	231.680 000	79
Axe ₃	17.700.000	6
Total	293.080.000	1000



VIII. Les mécanismes de mise en œuvre

Certain nombre de difficultés sont à notées dans la mise en œuvre du PDC. Ainsi, beaucoup de questions de natures diverses sont abordées tout en priorisant les choix à opérer dans la programmation des actions prioritaire (PAP). Cependant, à cause des ressources propres de fonctionnement et d'investissement de la commune très modestes, l'ampleur des besoins et des priorités exprimés par les populations font face aux contraintes majeures qui se dressent à sa mise en œuvre du PDC.

Pour cela, la réalisation des actions déclinées dans le PDC nécessite un déploiement des stratégies et des mécanismes en sa faveur, en vue de se doter des instruments efficaces de mise en œuvre et de suivi évaluation. Mettre en place des mécanismes de mise en œuvre et de suivi évaluation revêtent des enjeux sont d'autant plus importants que le développement implique l'appropriation de l'ensemble des acteurs concernés par la programmation annuelle des réalisations, par la mobilisation optimale des ressources locales, par la recherche de ressources additionnelles, au suivi et à l'évaluation des plans d'actions déclinés.

a. La mobilisation des ressources financières

En perspective de mobilisation des ressources locales de manière optimale, le conseil municipal doit compter sur les créneaux suivants :

- ☞ l'identification de l'ensemble des niches susceptibles de générer des recettes fiscales ;
- ☞ l'élargissement de l'assiette fiscale ;
- ☞ le recouvrement des recettes budgétaires.

Aussi, la commune doit mobiliser des ressources externes à travers notamment le marketing territorial sur quatre principales niches :

- ☞ la création d'un site internet pour la plateforme communale;
- ☞ l'organisation d'un forum des bailleurs dans la Commune ;
- ☞ La promotion de la coopération décentralisée pour attirer les partenaires financiers extérieurs ;

b. Le suivi évaluation du PDC

Le suivi-évaluation portera sur l'ensemble des activités et des projets du PDC. Il consistera à surveiller le niveau d'exécution de chaque projet pour s'assurer de son harmonisation avec le plan mais aussi de détecter les anomalies et difficultés éventuelles en vue de les résoudre.

D'une part, il sera procéder à une évaluation à mi-parcours pour mesurer les performances et le degré d'atteinte des résultats escomptés.

D'autre part une évaluation définitive sera faite à la fin du processus qui permettra de ressortir le taux de réalisation physique et financière du PDC, les financements sur fonds propres, les financements des partenaires, les projets hors plan, etc.

Les structures chargées de faire ce suivi sont d'abord, les commissions sectorielles de la commune. Chacune de ces commissions doit suivre la mise en œuvre des projets prévus dans son secteur, sous la houlette de la commission planification. Et

les réunions comme les débats d'orientation Budgétaire seront mises à profit pour une évaluation annuelle.

La commune va associer également les services techniques déconcentrés non seulement dans la mise en œuvre du plan mais dans son évaluation. Des conventions-types seront signées avec ces services dans ce sens.

Fiche de projet N°01

Intitulé du projet : Construction d'Un quai de pêche.

Secteur (s) d'intervention : pêche et activités connexes.

Domaine (s) d'interventions :

Zone (s) d'interventions :

Lieu d'implantation :

Responsable (s) :

Cible (s) :

Missions :

Objectifs :

Durée : date de début : ; date de fin :

Coût total : dont

- **Investissements :**
- **fonds de roulement :**

Besoins en :

- **Ressources humaines :**

Effets / Impacts :

- **Nombre d'emplois créés :**
- **Nombre marchés touchés :**
- **Nombre de ménages touchés :**
- **Les effets / impacts sur l'environnement :**

Plan de financement : (%)

- **Etat :**
- **Commune :**
- **PTF :**

Fiche de projet N°02

Intitulé du projet : Construction d'Une chambre froide.

Secteur (s) d'intervention : pêche et activités connexes.

Domaine (s) d'interventions :

Zone (s) d'interventions :

Lieu d'implantation :

Responsable (s) :

Cible (s) :

Missions :

Objectifs :

Durée : date de début : ; date de fin :

Coût total : dont

- Investissements :
- fonds de roulement :

Besoins en :

- Ressources humaines :

Effets / Impacts :

- Nombre d'emplois créés :
- Nombre marchés touchés :
- Nombre de ménages touchés :
- Les effets /impacts sur l'environnement :

Plan de financement : (%)

- Etat :
- Commune :
- PTF :

Fiche de projet N°03

Intitulé du projet : Aménagement du fleuve

Secteur (s) d'intervention : pêche et activités connexes.

Domaine (s) d'interventions :

Zone (s) d'interventions :

Lieu d'implantation :

Responsable (s) :

Cible (s) :

Missions :

Objectifs :

Durée : date de début : ; date de fin :

Coût total : dont

- **Investissements :**
- **fonds de roulement :**

Besoins en :

- **Ressources humaines :**

Effets / Impacts :

- **Nombre d'emplois créés :**
- **Nombre marchés touchés :**
- **Nombre de ménages touchés :**
- **Les effets /impacts sur l'environnement :**

Plan de financement : (%)

- **Etat :**
- **Commune :**
- **PTF :**