

REPUBLIQUE DU SENEGAL



*Un Peuple – Un But – Une Foi*

Région de Sédhiou

Département de GOUDOMP

Arrondissement de SIMBANDIN BIRASSOU

**COMMUNE DE TANAFF**

**PLAN DE DEVELOPPEMENT COMMUNAL (PDC)**

**(2016 – 2021)**

Février 2016

## **SOMMAIRE**

Introduction générale .....	3
I- Démarche méthodologique.....	4
1. La phase préparatoire.....	4
1.1 La délibération et la mise en place de la commission de planification élargie.....	4
1.2 Le pré-diagnostic.....	4
1.3 La Mise à niveau des membres de la Commission de planification élargie.....	5
2. Le diagnostic participatif.....	5
3. La restitution et validation.....	5
4. synthèse et Mise en cohérence.....	5
5. Restitution, adoption et validation.....	5
6 la planification. ....	5
II- PRESENTATION DE LA COMMUNE.....	6
1. Organisation administrative.....	6
2. Historique de la commune.....	6
3. Organisation spatiale.....	7
4. Le milieu physique.....	8
a. Les types de sols.....	8
b. La flore et la Faune.....	8
c. Le climat et la pluviométrie.....	8
d. Les ressources en eau.....	9
V. BILAN DIAGNOSTIC.....	9
A. Les secteurs sociaux.....	9
1. L'éducation.....	9
2. La santé.....	13
3. L'hygiène, l'assainissement.....	15
4. L'urbanisme et l'habitat.....	15
5. Jeunesse, Sports, Culture et Loisirs.....	16
6. Hydraulique.....	17
7. Energie.....	17
8. Sécurité et protection civile.....	18
B. La situation des secteurs productifs.....	18

1. L'agriculture.....	18
2. L'élevage.....	19
3. La pêche.....	21
4. Le tourisme.....	21
5. Industrie.....	22
6. L'artisanat .....	23
7. Le commerce.....	23
8. Le transport.....	24
9. La communication.....	25
10. L'Epargne et le microcrédit.....	26
C. La gouvernance locale.....	27
1. Le conseil municipal.....	27
2- Le Maire.....	28
2. Les Services Déconcentrés de l'Administration.....	29
3. Les projets et Programmes.....	29
4. Les Organisations Communautaires de base.....	30
VI- PLANIFICATION .....	31
1. LA VISION.....	31
2. LES AXES STRATEGIQUES.....	31
3. PROGRAMME D' ACTIONS PRIORITAIRE.....	33
4- Plan d'investissement local.....	39
5-PLAN ANNUEL D'INVESTISSEMENT.....	50
V) STRATEGIE DE MISE EN ŒUVRE .....	53
1- SOURCE DE FINANCEMENT.....	53
2- MECANISMES DE SUIVI-EVALUATION.....	53
VI) CONCLUSION.....	53
ANNEXES.....	54

## **INTRODUCTION :**

Le Sénégal est l'un des rares pays en Afrique de l'Ouest qui a enclenché le processus de décentralisation bien avant les indépendances avec la création des communes de Gorée et de Saint-Louis. Cette volonté soutenue des gouvernants d'alors devrait, entre autres, faciliter la mise en œuvre de politiques de décentralisation fiables et porteuses de développement durable. L'adoption du Code de l'Administration Communale en 1966, la création des Communautés rurales en 1972 et la régionalisation en 1996 sont autant d'actes qui matérialisent cet engagement.

Dans le même sillage et pour davantage renforcer la démocratie locale, les nouvelles autorités sénégalaises se sont engagées dans une nouvelle réforme appelée « Acte III de la décentralisation ». Il s'agit de « **préparer un cadre adéquat pour la territorialisation des politiques publiques ...** » et d'« **Organiser le Sénégal en territoires viables, compétitifs et porteurs de développement durable d'ici à l'horizon 2022** ». <sup>1</sup> A ce titre, l'Acte III doit s'adosser sur une politique visant à rendre plus dynamique la participation locale et l'autonomisation financière des entités territoriales. La mise en œuvre d'une telle réforme justifie l'adoption d'un nouveau Code des Collectivités locales consacré par la **Loi n° 2013-10 du 19 décembre 2013 modifiée** qui abroge et remplace les lois **n° 96-06 et 96-07**. **L'article 3 de ce code dispose que:**

**« Les collectivités locales ont pour mission la conception, la programmation et la mise en œuvre des actions de développement économique, social et environnemental d'intérêt local.**

**Les collectivités locales sont seules responsables dans le respect des lois et règlements, de l'opportunité de leurs décisions.**

**Elles associent en partenariat, le cas échéant, à la réalisation des projets de développement économique, social et environnemental, les mouvements associatifs et les groupements à caractère communautaire dans le respect de l'équité de genre ».**

En outre, les articles 314 et 315 du CGCL disposent respectivement que les départements et les communes reçoivent les compétences suivantes : l'élaboration et l'exécution du plan départemental de développement (PDD) et du plan développement communal PDC en articulation avec les stratégies et les politiques nationales. Pour traduire cet ensemble de textes juridiques, les partenaires au développement tels que la Direction d'Appui au Développement local et le PNDL ont proposé aux acteurs de la décentralisation et du développement local un guide pour l'élaboration de document de planification locale. Le Proddel en a aussi joué sa partition en mettant à la disposition des acteurs des outils y afférents. C'est dans ce cadre que l'Agence Régionale de Développement (ARD), dans sa mission de coordination et d'appui technique aux collectivités locales et en collaboration avec PRODDEL comme partenaire financier et technique, appuie douze (08) collectivités locales de la région de Sédhiou dont la commune DE TANAFF dans l'élaboration de son Plan de Développement communal PDC.

---

Acte III de la décentralisation : Rapport d'étape : diagnostic, propositions de réformes et perspectives, avril 2014, p.5,

## **I- PRESENTATION DE LA METHODOLOGIE**

### **1- La phase préparatoire**

La phase préparatoire s'est déroulée en trois étapes : la délibération et la mise en place de la commission de planification élargie, le pré- diagnostic, la mise à niveau des membres de la commission de planification élargie.

#### **1.1 La délibération et la mise en place de la commission de planification élargie**

Le projet d'élaboration du plan de développement communal a été soumis à l'approbation du conseil municipal de Tanaff le 28 novembre 2015. Ce dernier l'a adopté à l'unanimité des membres présents. Après cette adoption, le Maire a pris un arrêté pour installer la commission de planification élargie. Le conseil municipal a procédé le même jour au lancement du PDC. Ainsi, les populations qui étaient conviées à la réunion ont eu droit à une séance d'explications circonstanciées du processus d'élaboration du PDC. Invite leur a été faite de se mobiliser massivement dans les quartiers pour une meilleure réussite des fora de consultations citoyennes.



#### **1.2 Le pré-diagnostic**

Les besoins du pré- diagnostic nous a conduit à exploiter une documentation diverse: entre autres documents passés en revue, il y a le PIC de 2011 de la commune de Tanaff, le PSE, le PRDI du défunt conseil régional de sédhiou, les OMD, les ODD.

### **1.3 La Mise à niveau des membres de la Commission de planification élargie.**

Aussitôt après l'installation de la CPE, une séance de mise à niveau a été organisée à l'intention des membres de cette structure. A cette occasion, la mission a été rappelée et expliquée pour que tout le monde ait la même compréhension, les outils d'enquête et de diagnostic participatif ont été exploités et expliqués, et enfin la technique d'animation des fora de zones a été expliquée. Le zonage a été fait. A ce sujet, l'option a été faite d'organiser un forum dans chacun des cinq quartiers de Tanaff.

### **2. Le diagnostic participatif**

Des fora de consultation citoyenne ont été tenus dans tous les quartiers de la commune. Et elles ont permis d'identifier les principales potentialités et contraintes du quartier mais aussi celles de la commune. Il a été demandé en outre aux populations de proposer des esquisses de solution.

Les données collectées au moment de la revue documentaire et à l'occasion de la consultation citoyenne ont été complétées par des informations fournies par les institutions locales à savoir: les services techniques déconcentrées à l'occasion des entretiens accordés mais également par la commune pendant le diagnostic institutionnel.

### **3. La restitution et validation**

Les différentes données collectées ont été exploitées, analysées et cristallisées dans un document unique. Une séance de restitution de ce document a été organisée à laquelle toutes les parties prenantes du processus ont pris part. Les participants ont amendé le document et apporté des compléments utiles. Ce qui a permis d'élaborer le rapport de diagnostic définitif.

### **4. synthèse et Mise en cohérence**

La mise en cohérence des données a été l'ultime phase du diagnostic. Cette rencontre a été l'occasion de mettre en harmonie les stratégies et actions préconisées lors du diagnostic avec les politiques sectorielles. Elle a permis également d'amorcer la formulation de la stratégie locale de développement.

### **5. la planification**

C'est la phase où la vision de développement de la commune à court, moyen et long terme a été déterminée. L'atelier de planification s'est tenu le 20 janvier 2016 et avait réuni tous les membres de la commission de planification élargie. La démarche adoptée a consisté à analyser dans un premier temps les différentes actions qui ont été identifiées dans les quartiers en vue de leur validation. Ensuite, les actions à dimension communale ont été mises en évidence. Un travail de hiérarchisation des actions a été fait et qui a permis de ressortir les actions à

inscrire dans le programme d'action prioritaire (PAP). Un autre travail de priorisation a été fait pour dégager les plans d'investissement triennal (PIL) et annuel (PIA).

## 6. Restitution, adoption et validation

### II- PRESENTATION DE LA COMMUNE

La commune de Tanaff est située dans la région de Sédhiou, département de Goudomp, arrondissement de Simbandi Brassou, précisément au sud du cours d'eau qui se jette dans le fleuve Casamance au niveau de Samboucounda.

#### 1. Organisation administrative

Tanaff est érigé en commune par le décret n<sup>o</sup> 2008-1496 en date du 31 décembre 2008.

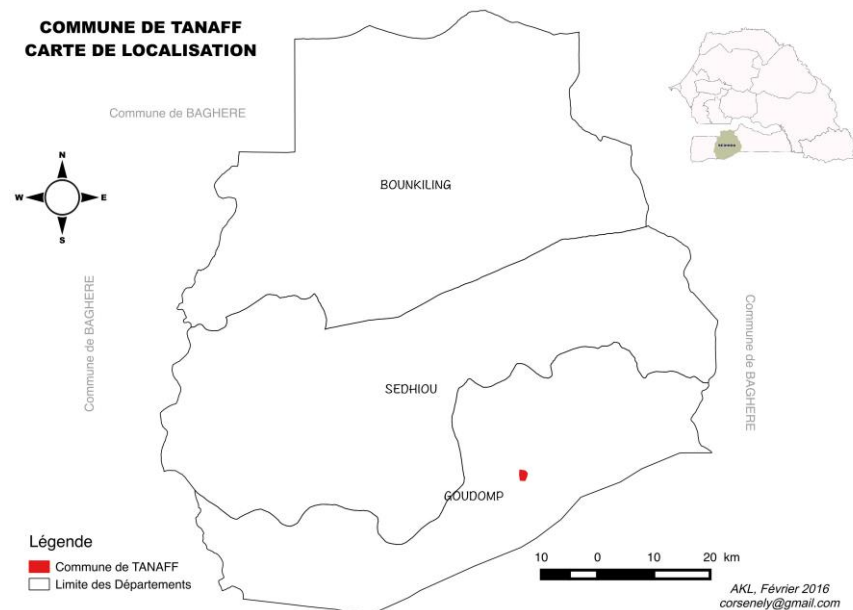
Les limites de la commune de Tanaff sont fixées, à partir du carrefour entre la RN6, et la route menant à Farim (République de Guinée Bissau), comme suit:

A l'Est: à 1 Km en direction du poste de Douanes situé vers Farim, A l'Ouest: à 1,5 Km en direction du village de Sansancoutoto;

Au Nord: à 1,5 Km en direction du village de Baghère;

Au Sud: à 1 Km en direction de Kolda, vers le futur Lycée Tanaff.

La commune de Tanaff est aujourd'hui gérée par un conseil municipal composé de 40 conseillers. Le maire est assisté dans ses tâches par deux adjoints et un secrétaire municipal.



## 2. Historique de la commune

Tanaff serait fondé vers 1840 par Moussa Doussou Kouyaté.

Selon ses descendants, il est originaire du Soudan (actuel Mali) plus précisément de Sikasso. Il serait né vers 1800. Beaucoup d'hommes de Dieu prédisaient que son destin se trouvait vers le Tilidji, c'est à dire à l'Ouest de Sikasso. Un des érudits lui recommanda un jour d'aller à la recherche d'un endroit où il trouverait six tabatiers jumeaux alignés extraordinairement, deux à deux et un autre seul, ce qui ferait sept. « A proximité de ces arbres, lui dit l'érudit, tu fonderas ton village et donneras en charité un repas fait à base d'un mélange de toutes les céréales consommées par l'homme, ton village sera habité par plusieurs ethnies».

C'est ainsi qu'un jour de lundi, Moussa Doussou Kouyaté décida de quitter Sikasso, sa ville natale pour aller à la recherche des arbres prédits en compagnie d'une cohorte composée de sa mère, ses frères dont Kan Dianko, Kan Ghaly et d'autres familles comme les Koutoudio.

Toujours à la recherche des fameux tabatiers, il passa par Kayes, puis par le Boundou avant de se fixer temporairement à Bérékolong en Guinée Bissau. De Bérékolong, il passa à Diadourcounda, à Dianah où naquit son premier fils Almamy, homonyme de l'ancien imam de Dianah d'alors, Fa Almamy Koma. Quelques années plus tard, Moussa Doussou quitta Dianah pour Bissary, puis Darsalam situé à l'ouest et à cinq kilomètres de Tanaff. A Darsalam, il fut accueilli par la famille Diebaté. Après plusieurs sorties, il découvrit enfin un soir les fameux tabatiers jumeaux. Il passa la nuit au lieu de prédilection. Au petit matin, un chasseur du nom de Kerfala l'y surprit en plein sommeil. Au bruit causé par le chasseur, Moussa Doussou se réveilla et pria ce dernier de ne pas prendre la fuite. Kerfala lui déclina son identité; Moussa lui dit « j'ai découvert le lieu prodige que je cherchais depuis le Soudan. « Vas leur rendre compte ». « Vas leur rendre compte» qui signifie en mandingue « Ta yé na fo » déformé en Tanaff.



*Le « tabatier », arbre emblématique qui cristallise l'histoire de Tanaff*

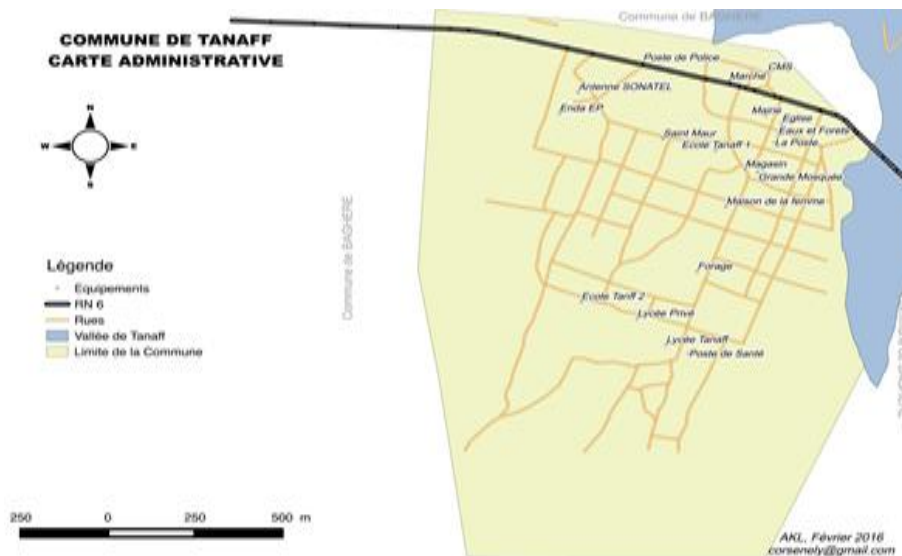


### 3. Organisation spatiale

La commune de Tanaff est composée de cinq quartiers que sont: Escale, Mansacounda, Moricounda, Néma et Bading. Elle occupe une position carrefour dans le département de Goudomp.

La commune de Tanaff est à 123 km à l'est de Ziguinchor, à 65 km de Kolda, à 18 km de Sédhiou et à 11 km de la Guinée Bissau. Elle est limitée:

- A l'est par la commune de Baghére;
- A l'ouest par la commune de Simbandi Brassou;
- Au nord par la région de Sédhiou;
- Au sud par la Guinée Bissau



### 4. Le milieu physique

#### 4.1 Les types de sols

La commune de Tanaff présente une succession de plateaux ferrugineux tropicaux avec par endroit des affleurements rocheux, et de vallées mortes constituées par les petits affluents du fleuve Casamance, avec une pente relativement forte. Des bas-fonds inondables offrent des possibilités d'aménagement agricole et d'abreuvement pour le bétail, d'autant plus que la nappe phréatique y est captée à trois ou huit mètres de profondeur.

Les sols sont à dominance argilo-sablonneuse au niveau des plateaux (deck-dior), tandis que dans les vallées, on trouve des sols argileux à structure compacte propres à la riziculture (sols hydromorphes).



### **4.3 Le climat et la pluviométrie**

Comme en Moyenne Casamance (Département de Sédhiou), le climat de la Commune se trouve dans la zone soudano- guinéenne caractérisée par une saison des pluies qui s'étale de juin à octobre alternant avec une saison sèche de novembre à mai. Toutefois, on constate une variation du cycle des saisons de pluies une décennie avec un décalage tardif observé quant à l'installation de la saison des pluies.

Les vents dominants sont l'harmattan et les alizés continentaux qui soufflent en saison sèche et les vents de mousson dont l'influence marque l'avènement de la saison des pluies. L'harmattan et surtout les vents d'alizé constituent un facteur favorisant des feux de brousse.

Les températures minimales varient de 16 °C en décembre à 23 °C en juin, pour des températures maximales variant de 31 °C en août à 39 °C en mai.

Les vents sont périodiques: l'harmattan chaud et sec souffle d'Est en Ouest; de mars à mai, les alizés soufflent d'Ouest en Est de novembre à mars; La mousson, annonciatrice de l'hivernage, est présente de juin à octobre.

La commune de Tanaff accuse une pluviométrie annuelle de 1 159 mm pour 72 jours de pluies (moyenne décennale) répartis entre mai et octobre. Ces données sont typiques des zones à climat tropical humide, avec une saison sèche de six - sept mois (de novembre à avril) qui alterne avec une saison des pluies de cinq - six mois (de mai à octobre). Ces dernières années, la période des pluies a eu tendance à reculer jusqu'au mois de juin, le mois de mai étant très peu voire pas arrosé.

### **4.4 Les ressources en eaux**

Les ressources en eau de la Commune sont constituées par les eaux de surface et les eaux souterraines. Les eaux de surface: la principale source d'eau de surface est le fleuve Casamance, ses nombreux affluents et quelques mares temporaires. Cette eau du fleuve est devenue trop salée à cause de l'intrusion des eaux marines et la très forte évaporation. Cette situation a eu pour effet la réduction des superficies de terres rizicultivables par suite de leur salinisation et la destruction de la mangrove.

Les eaux souterraines sont constituées de la nappe phréatique qui se situe entre 6 et 15 m et correspond à la profondeur de captage des puits traditionnels. La nappe du Continental terminal est captée par forage entre 150 et 200m de profondeur. D'une manière générale, toutes ces ressources en eau sont caractérisées par l'abaissement de leur niveau statique et leur salinisation à cause des récessions pluviométriques répétées.

#### **4.5. Le milieu humain**

La commune de Tanaff compte aujourd'hui plus de 12.000 habitants contre 9558 en 2010.

Les groupes ethniques présents dans la commune sont : les mandingues qui sont majoritaires, les peuls, les manjacques, les balantes, les mancagnes, les wolofs, les Sarakolés, les diolas.

### **III. BILAN DIAGNOSTIC**

#### **. 1. Les secteurs sociaux**

##### ***1.1 L'éducation***

Au niveau de l'enseignement préscolaire, la commune ne compte qu'une école privée qui est sensée couvrir toute la demande. De ce fait, les parents dont les moyens sont limités ne peuvent pas y envoyer leurs enfants. Pour atténuer cette difficulté, les autorités éducatives ont jugé nécessaire d'ouvrir des CPE (classe préscolaire à l'élémentaire) dans deux écoles élémentaires (tanaff 01 et 02). Mais pour une meilleure prise en charge de cette problématique, il est nécessaire de penser à construire une case des tout-petits.

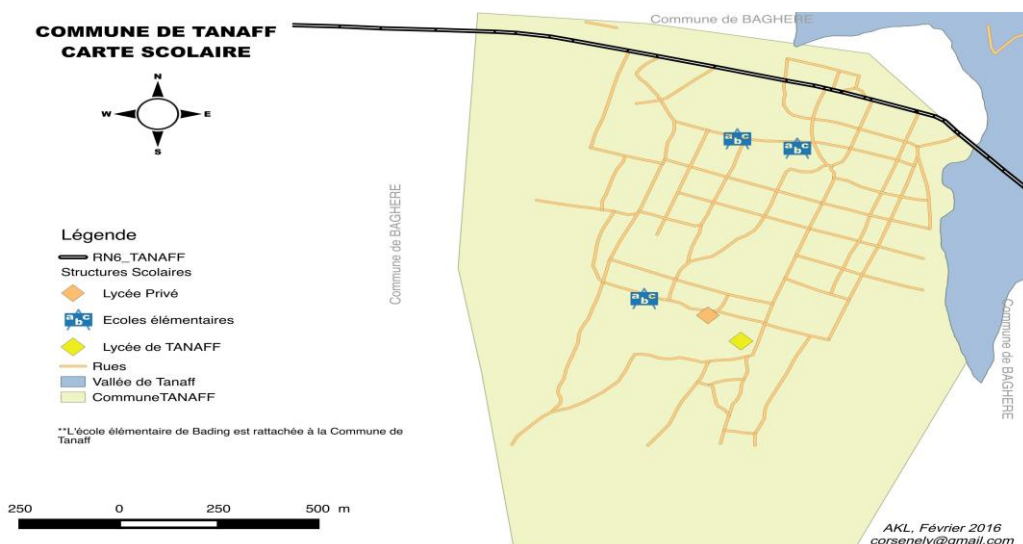
Au niveau élémentaire, la commune de Tanaff est plus ou moins bien lotie. Il existe quatre (04) écoles élémentaires dont une privée catholique.



*Lycée de Tanaff*

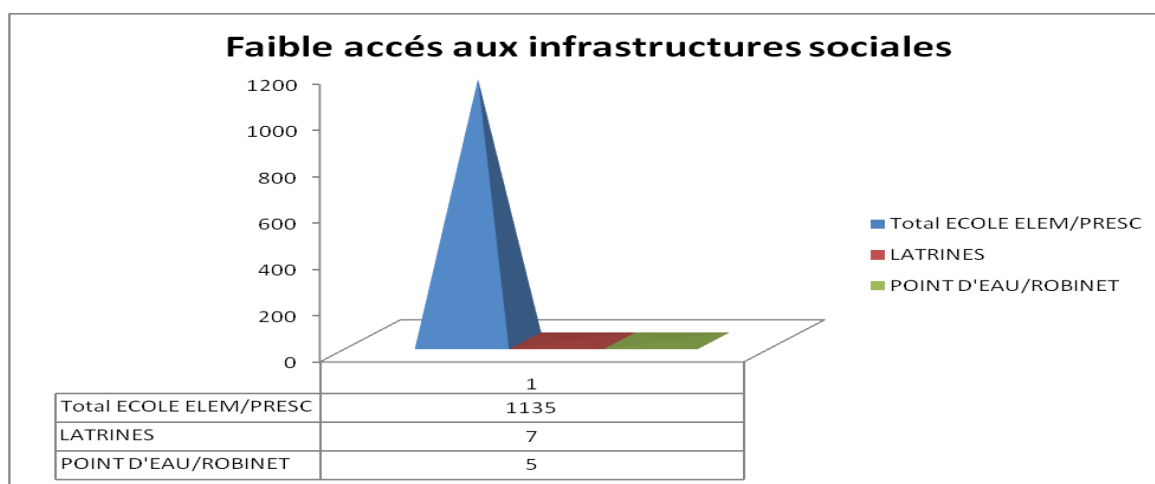
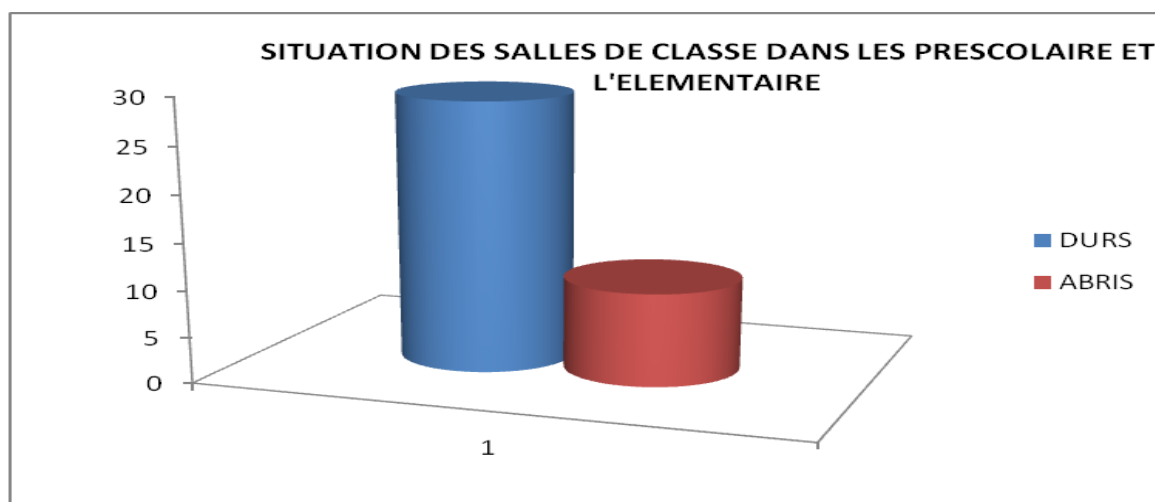
Le taux de scolarisation des filles est de 47%. Ce taux est relativement acceptable dans un milieu où les résistances de la scolarisation des filles sont encore vivaces. L'équipement en tables banc est à améliorer car le ratio de 2 élèves par table est dépassé si l'on considère que les 1135 élèves se partagent 388 tables bancs, soit 2,9 environ 3 élèves par tables bancs. Les salles de classes sont au nombre de 38 dont (28) en durs et (10) en abris provisoires.

L'enseignement moyen et secondaire est assuré par un Collège d'Enseignement Moyen (CEM) abri- tant un lycée public de 30 salles (04 construites et 26 abris provisoires). Ce dispositif est renforcé par un lycée privé (le tanaffois).

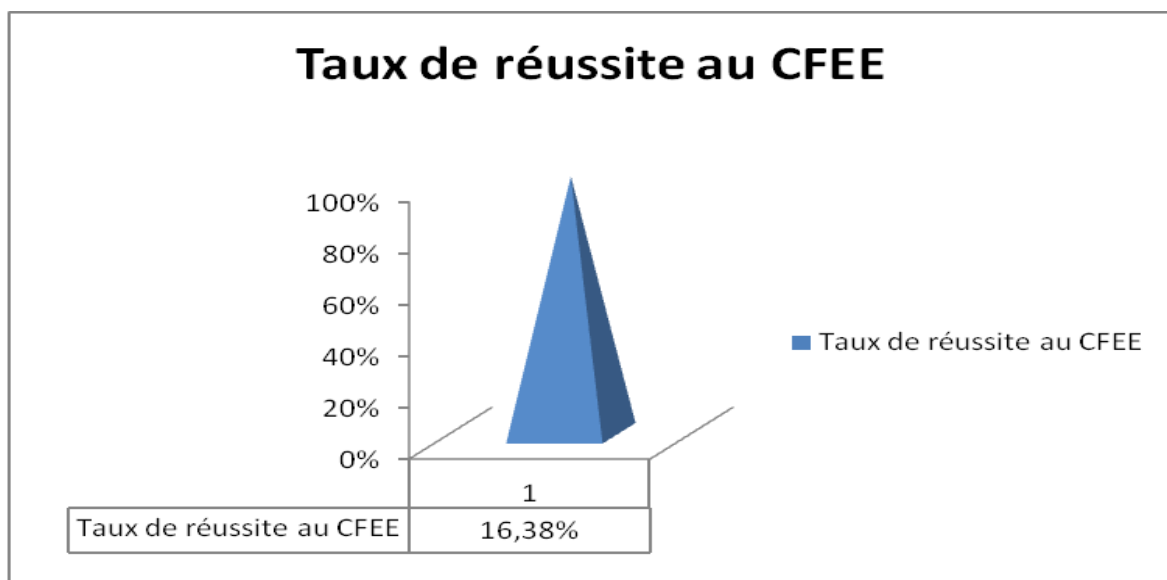


Le pourcentage des Filles est de 40% ; le taux de réussite est de 60,76% et le taux de redoublement est de 15,47%.

**Tableau 01 SITUATION DES INFRASTRUCTURES SCOLAIRES**



**Tableau 02 Résultats Scolaire en 2014**



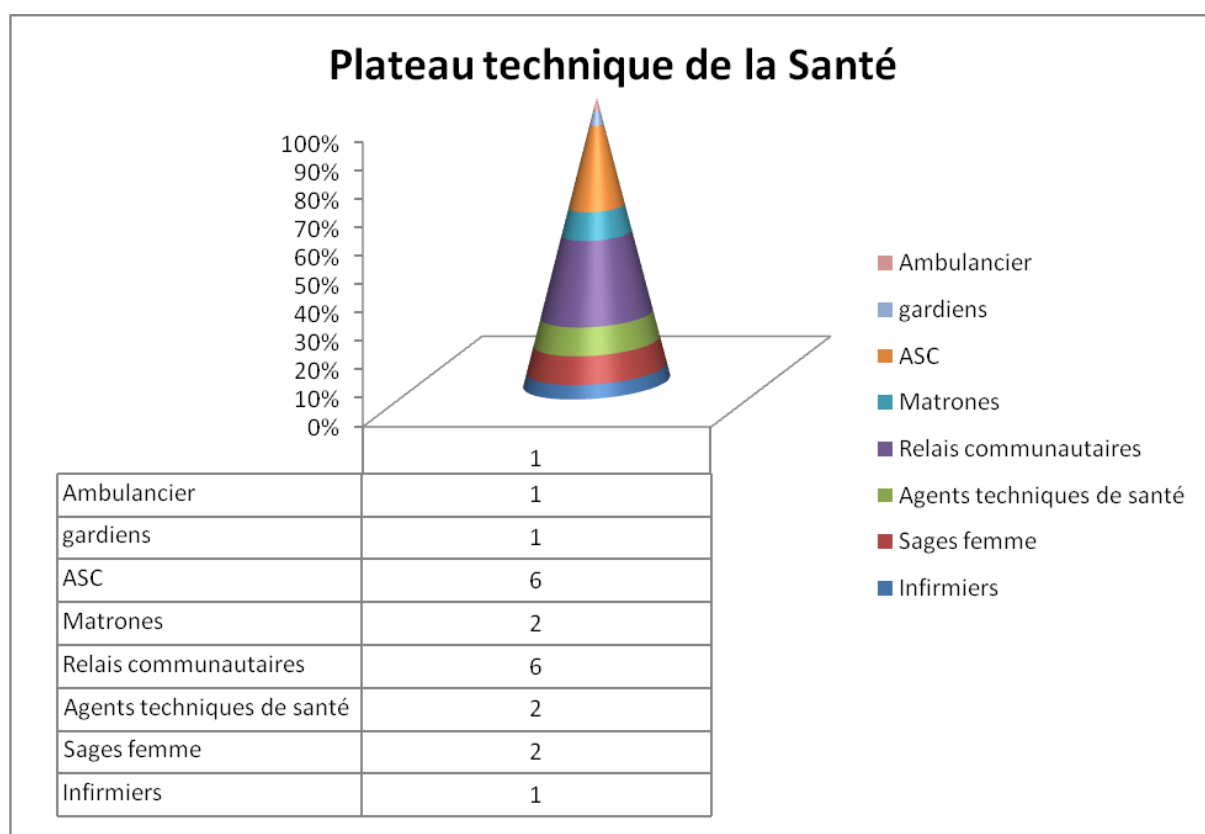
**Tableau 03 synthèse des potentialités et Contraintes**

FORCES /OPPORTUNITES	FAIBLESSES/CONTRAINTES	Hypothèses de solution
Existence d'une école maternelle privée ; Existence de 04 écoles élémentaires dont 01 privée; Existence d'un CEM abritant un lycée public ; Existence d'un lycée privé (le Tanaffois) Une gouvernance scolaire participative (APE, CGE, AME, union des CGE, gouvernement scolaire, CLEF) Existence de CPE (classe préscolaire à l'élémentaire) dans les écoles 01 et 02	Insuffisance et sous équipement des infrastructures scolaires : Pas de préscolaire publique 34 abris dont 26 au lycée, 01 à tanaff1; 03 à tanaff 2 et 04 à tanaff 3 Tanaff 2 et 3 non clôturées Pas d'électricité à tanaff 03	Construire une case des tout-petits
		Construire des salles de classe pour résorber les abris provisoires
		Construire un lycée
		Clôturer les écoles tanaff 2- 3
		Electrifier l'école tanaff 03
		Renforcer l'électricité dans les autres écoles
		foncer un puits amélioré au lycée
		Acquisition du matériel didactique
		Subventionner les tenues scolaires
	Acquisition de tables bancs	
	Absence d'écoles arabes et de classes d'alphabétisation	Construire des écoles franco-arabes
		Créer des écoles d'alphabétisation
	faiblesse de la formation professionnelle	Construire des écoles d'enseignement technique et professionnel
Recruter des gardiens pour les établissements scolaires		
insécurité des écoles	Construire un logement pour les gardiens	

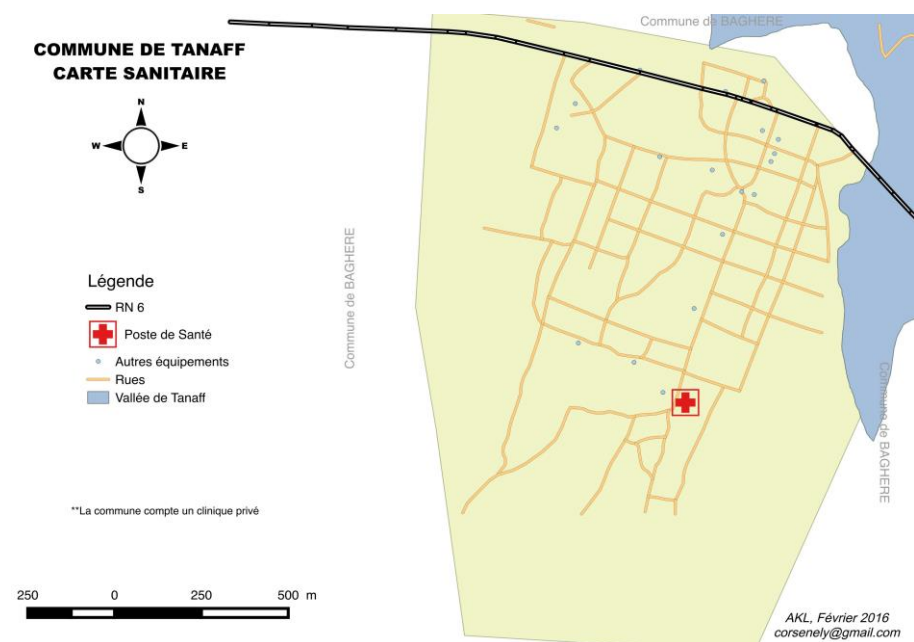
## 1.2 La santé

La commune ne dispose que d'un poste de santé créé en 1947 et installé dans le quartier de Mansacounda. Ce poste est sollicité par près de 20 000 habitants. Ce qui est au-dessus du ratio de l'OMS qui prévoit un poste de santé pour 10 000 habitants. Selon les statistiques fournies par l'ICP, le poste reçoit plus de 700 malades le mois. Les moyens de supervision et d'évacuation sont insuffisants et défectueux. La supervision est effectuée grâce à deux motos dont l'un est en très mauvais état. Les évacuations sont faites à bord d'une ambulance qui est constamment en panne. Le personnel médical est composé d'un ICP et de deux sages-femmes, de deux agents techniques de santé, six relais communautaires, de trois matrones, de six ASC, d'un ambulancier et d'un gardien. Le plateau technique du poste est très faible: le matériel existant est défectueux, il n'y a pas de laboratoire ni de magasin de stockage, encore moins de logement pour les sages-femmes. Sur le plan de la propreté des locaux, les autorités sanitaires se rabattent sur les GFP et parfois sur les ASC pour nettoyer les lieux. Mais là également, l'absence de lieux de dépôts des déchets médicaux (sources d'infections nosocomiales), l'absence d'incinérateur et la rupture fréquente d'eau rendent la tâche difficile.

**Tableau 04 Situation du personnel du poste de santé**



Les maladies les plus fréquentes sont les maladies diarrhéiques, le paludisme et les VIH. Pour y faire face, les autorités sanitaires développent des activités de sensibilisation sur l'utilisation des moustiquaires imprégnées, la prévention de la transmission mère- enfant etc.



**Tableau 05 de synthèse des potentialités et Contraintes**

Existence d'un poste de santé	Insuffisance de structures sanitaires	Construire et équiper un centre de santé
		Construire une case de santé
	sous équipement du poste de santé	Renforcer le personnel du poste de santé (affectation d'un second infirmier)
		Renforcer l'équipement du poste de santé: lits, draps, intrants, tensiomètres, gants, etc.
		Acquérir une ambulance médicalisée pour la commune
		Construire un mini château pour le poste
		Acquérir un groupe électrogène pour le poste
		Construire et équiper des salles d'hospitalisation
		Agrandir le local de la maternité
	Ruptures fréquentes de médicaments au niveau du poste de santé	Améliorer le système d'approvisionnement en médicaments
		Aider à l'installation d'une pharmacie
		Organiser des campagnes d'information et de sensibilisation des populations sur les maladies fréquentes



### 1.3 L'hygiène, l'assainissement

Les principales difficultés de l'assainissement sont l'inexistence de systèmes d'évacuation des eaux usées et des eaux pluviales. Pour les eaux usées, 76% des ménages déversent les eaux de cuisine dans la rue contre 74% pour les eaux de lessives. Il va sans dire que cette situation induit un état de salissure préjudiciable à l'environnement et au cadre de vie.

**Tableau 06 de synthèse des potentialités et Contraintes**

Existence de ressources humaines  Existence d'un système de collecte et d'évacuation des ordures (charrette, un site pour décharge)	Faiblesse du système de gestion des ordures	Renforcer et améliorer le système de gestion des ordures  (acquisition de bacs à ordures, d'un tracteur, des pelles et brouettes etc.)
		Créer un système de traitement des ordures
		Organiser des campagnes IEC pour impliquer la population
	Absence de système d'évacuation des eaux de pluies et usées	Construire des canaux d'évacuation des eaux usées et pluviales

### 1.4 L'urbanisme et l'habitat

La situation de l'urbanisme et de l'habitat est très caractéristique du statut de commune rurale. Les quartiers sont faiblement urbanisés. La commune ne dispose pas d'instruments de planification urbaine; elle ne dispose pas non plus de Plan d'Urbanisme de Référence (PUR). De par sa position de carrefour routier entre Ziguinchor, Sédhiou, Kolda et la Guinée-Bissau, la commune ne bénéficie pas de tous les services administratifs et techniques, d'infrastructures à caractère social, économique, éducatif. Les services départementaux de Goudomp et Sédhiou appuient cette commune.

Certains quartiers comme Bading ne sont pas encore lotis et les habitations sont un peu dispersées.

**Tableau 07 de synthèse des potentialités et Contraintes**

FORCES /OPPORTUNITES	FAI-BLESSES/CONTRAINTES	Hypothèses de solution
	Faiblesse du lotissement	Renforcer le lotissement
	Surpeuplement dans les concessions	Régulariser les parcelles et préparer un plan d'aménagement communal
	Absence de PDU	Elaborer un PDU

### **1.5 Jeunesse, Sports, Culture et Loisirs**

Dans la commune de Tanaff, les activités culturelles, sportives et de loisirs sont très timides. Malgré le dynamisme des jeunes et la richesse culturelle, ce sous-secteur est en léthargie.

Sur le plan sportif, les associations sportives et culturelles sont constituées en une zone qui est affiliée à l'Organisme départemental de coordination des activités de vacance (ODCAV) de Goudomp. Annuellement, le Commune met en jeu une coupe dite du Maire et qui offre l'opportunité de rencontres aux jeunes au cours des tournois.

S'agissant des loisirs et récréations, elles se résument pour la plupart à quelques rares soirées dansantes.

L'insécurité a beaucoup contribué à la régression des activités socioculturelles et sportives dans cette localité. A cela s'ajoute l'absence d'infrastructures socioculturelles et de soutien. La construction d'espaces jeunes comme les aires de jeux et la construction d'un stade municipal sont parmi tant d'autres solutions avancées par la population.

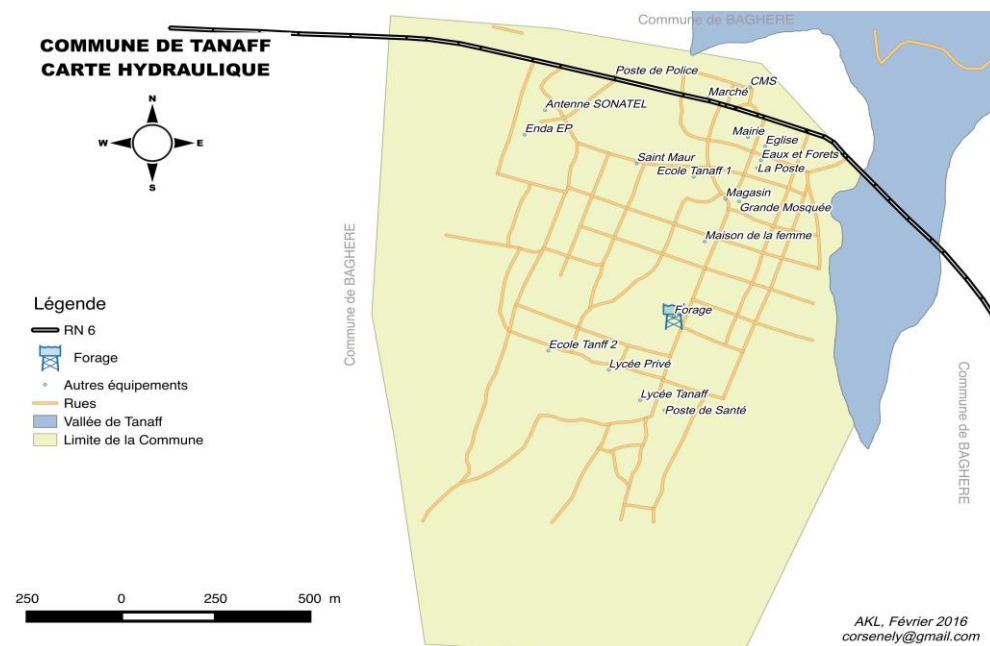
**Tableau 08 Synthèse des potentialités et Contraintes**

Existence d'un terrain municipal	Insuffisance d'activités culturelles et de loisir	Réhabiliter le foyer des jeunes
		Construire un centre socio-culturel
Existence de terrains de football aménagés (03)	Insuffisance d'infrastructures sportives	Construire et équiper un stade municipal
Existence d'Associations sportives et culturelles		Aménager des aires de jeux (basket, handball, volley-ball etc.)
Existence d'un foyer de jeunes	Faible qualification des jeunes	Renforcer les capacités des jeunes

## 1.6 Hydraulique

La commune de Tanaff dispose d'un forage qui alimente les différents quartiers. En dehors du forage on dénombre des puits traditionnels utilisés par les populations pour l'approvisionnement en eau.

Cependant, du fait du sous équipement du forage et du tarissement des puits, l'alimentation en eau n'est pas satisfaisante. La motopompe a été remise à neuf en 2009-2010 et le réseau a été renforcé de 3 km par la collectivité grâce à l'appui du PNDL. IL dessert des villages qui ne sont plus dans la commune comme Bakidioto et Baghère. Le réseau avoisine 10 km. Les quartiers Néma, une partie de Mansacounda, Escale et Moricounda sont desservis. Le quartier Bading quant à lui n'est pas connecté au réseau. Il faut étendre le réseau à ce quartier.



**Tableau 09 Synthèse des potentialités et Contraintes**

<p>Existence d'un réseau d'adduction d'eau potable</p> <p>Existence de puits traditionnels</p> <p>Existence d'un château d'eau et d'un forage</p> <p>Existence d'un deuxième forage non équipé</p>	<p>Faible accès à l'eau potable</p>	<p>Renforcer et densifier le réseau d'adduction d'eau</p> <p>Construire des puits améliorés</p> <p>Installer des bornes fontaines</p> <p>Equiper le deuxième forage</p>
--	-------------------------------------	---

## 1.7 Energie

Le réseau électrique est présent dans la commune de Tanaff sur les axes principaux. Cependant, certaines zones ne bénéficient pas encore d'électricité du fait de la faible extension du réseau. C'est le cas du quartier Badin qui n'est pas du tout électrifié. C'est le cas également d'une bonne partie des quartiers Néma, Moricounda et Escale qui n'a pas accès au réseau électrique. Quant à l'éclairage public, il n'existe que sur deux axes: l'axe des « tabatiers » et l'axe qui va de Mansacounda au lycée.

**Tableau 10 Synthèse des potentialités et Contraintes**

Présence du réseau électrique	Faible accès à l'électricité	Etendre et densifier le réseau électrique
		Etendre le réseau d'éclairage public
	Accès difficile au bois de chauffe et au charbon	Faciliter l'accès au bois de chauffe et du charbon
	Accès difficile au gaz butane	Aider à l'installation d'un dépôt de gaz

## 1.8 Sécurité et protection civile

La commune abrite une police frontalière et un poste de douane. Au cours de ces dernières années, on a noté une faiblesse des effectifs. Ce qui fait douter de la capacité de ces services à garantir la sécurité des populations.

Il est évident qu'avec les projections démographiques dans les prochaines années, il se posera avec acuité l'urgence de l'ouverture d'un commissariat de police et d'une brigade de gendarmerie pour mieux renforcer la sécurité dans une zone frontalière à la Guinée Bissau.

## 2. La situation des secteurs productifs

### 2.1 L'agriculture

L'agriculture est la principale activité pour les populations de la Commune. Elle occupe une place stratégique dans l'économie locale de la commune et mobilise plus de 70% des populations. La grande majorité des surfaces est occupée par l'arachide et les cultures céréalières surtout le maïs. Ces champs se trouvant dans le territoire de l'ancienne communauté rurale de

Baghère, des actions d'intercommunalité sont à prévoir pour parer aux éventuels conflits fonciers.

Les bas-fonds sont réservés en hivernage à la riziculture, et au maraîchage en saison sèche.

Le système de production est de type traditionnel. L'agriculture est tributaire de la pluviométrie et bénéficie de terres cultivables importantes.

**Tableau 11 Synthèse des potentialités et Contraintes**

<b>FORCES /OPPORTUNITES</b>	<b>FAIBLESSES/CONTRAINTE</b>	<b>Hypothèses de solution</b>
Existence de la terre (champs et rizières)  Existence d'agriculteurs  Maraîchage très développé  Existence de plantations (anacardes et mangues)	Faiblesse de l'équipement des agriculteurs	Acquisition de matériel agricole : un tracteur, des charrettes, charue, motoculteur, matériel de maraîchage.
		Aménager des blocs maraîchers
	Non maîtrise de l'eau	Construire des bassins de rétention  et des ouvrages d'irrigation
	Salinisation et ensablement des rizières et de terres	Construire des digues et barrage anti-sel
	Indisponibilité des intrants agricoles à temps et en quantité suffisante	Construire des magasins de stockage
	Difficulté d'écoulement des produits	Construire des pistes de production
	Manque de qualification	Renforcer les capacités des agriculteurs

## **2.2 L'élevage**

L'élevage est la deuxième activité dans la commune après l'agriculture. IL reste néanmoins une activité secondaire et domestique. Les besoins de la commune sont satisfaits dans une certaine mesure par les éleveurs ruraux pour les bovins et les petits ruminants, et pour les produits avicoles par les aviculteurs de Dakar.

Les principales espèces qu'on y retrouve sont les bovins composés de la race ndama et quelques métisses. On y retrouve également des ovins dominés par la race dialonké et des caprins dominés par la race naine de Guinée. Les aviculteurs deviennent de plus en plus nombreux. La production de viande reste faible. L'abattage des bovins est en moyenne de ½ jour. Pour les petits ruminants, il s'agit de 1/jour. Pour la commercialisation, les services informent que près de vingt (20) bœufs et cinq petits ruminants sont vendus par mois au marché de Saré Yoba.

Cet élevage reste confronté à des difficultés d'alimentation et d'abreuvement. La forêt est presque inexistante, ce qui fait que l'herbe se raréfie surtout en saison sèche. Les éleveurs recourent à la fane d'arachide, des tiges de riz et de mil et des lianes de patate. Les marres naturelles sont peu nombreuses et temporaires (-3 mois après l'hivernage). Il n'y a pas de puits forage et l'abreuvoir existence est non fonctionnel. Le dispositif sanitaire est inexistant. Le parc à vaccination est hors d'usage et il n'y a ni pharmacie ni dépôt vétérinaire. Ce qui ne permet pas de faire face à certaines maladies fréquentes telles que le charbon symptomatique, la peste des petits ruminants et la peste aviaire.

**Tableau 12 Synthèse des potentialités et Contraintes**

FORCES /OPPORTUNITES	FAIBLESSES/CONTRAINTES	Hypothèses de solution
Existence d'éleveurs de petits ruminants et de volaille  Importance du cheptel	Difficulté d'alimentation et d'abreuvement pour le bétail pendant la saison sèche	Construire des abreuvoirs modernes
		Promouvoir la culture fourragère
		Encourager la conservation des résidus des cultures
		Installer un magasin de vente d'aliments
	Feux de brousse	Lutter contre les feux de brousse
	Vol et divagation du bétail	Aménager des pâturages  Marquage du bétail
	Fréquence des maladies	Vacciner et déparasiter
	Difficultés pour soigner les animaux	Installer une pharmacie vétérinaire
	Faible qualification des éleveurs et des auxiliaires	Renforcer les capacités des éleveurs
Insalubrité	Aménager un abattoir	

### 2.3 La pêche

La commune de Tanaff bénéficie principalement des produits de pêche provenant de la commune de Simbandi-Brassou. Sur le territoire de la commune, la pêche est peu pratiquée principalement en saison des pluies.

C'est une pêche traditionnelle, exercée à l'aide d'éperviers ou de filets dormants à mulets ou à ethlamoses. Les mises à terre sont minimales, et destinées principalement à l'autoconsommation.

**Tableau 13 Synthèse des potentialités et Contraintes**

FORCES /OPPORTUNITES	FAIBLESSES/CONTRAINTES	Hypothèses de solution
Existence d'un bras du fleuve Casamance	Activité pratiquée que pendant la saison des pluies	Promouvoir la pisciculture

### 2.4 Le tourisme

Malgré les potentialités naturelles et culturelles dont elle dispose mais aussi sa position carrefour, la commune de Tanaff accuse un retard dans la promotion du tourisme. Néanmoins, des efforts individuels sont notés avec la construction de deux campements.

**Tableau 14 Synthèse des potentialités et Contraintes**

FORCES /OPPORTUNITES	FAIBLESSES/CONTRAINTES	Hypothèses de solution
Existence de deux campements fonctionnels  Une position de carrefour	Insuffisance d'infrastructures touristiques	Construire d'autres campements touristiques
	Faible mise en valeur des potentialités naturelles et culturelles	Organiser des activités de promotion des valeurs culturelles
		Recenser et valoriser les sites touristiques

### 2.5 Industrie

La commune de Tanaff est dépourvue de PME/PMI et d'unités industrielles de transformation des produits locaux. Ceci est lié surtout au caractère rural et à la jeunesse de la commune. Or, un foyer des femmes y est construit par la coopération italienne et sert de siège aux groupements de femmes. Ce lieu pourrait bel et bien abriter des unités de transformation de fruits et céréales locaux.



*Le foyer des femmes de Tanaff*

**Tableau 15 Synthèse des potentialités et Contraintes**

FORCES /OPPORTUNITES	FAIBLESSES/CONTRAINTES	Hypothèses de solution
Existence de moulins à céréales	Absence de PMI et PME	Créer des PME et PMI
Existence d'une boulangerie semi- moderne	Absence d'unités de transformation	Construire des unités de transformation, de savonneries et de teinture
		Acquérir d'autres moulins à céréales

## **2.6 L'artisanat**

L'artisanat est assez peu développé dans la commune de Goudomp. Il revêt un caractère informel. Les corps de métiers les mieux représentés dans la commune sont les forgerons, les mécaniciens, les maçons, les peintres, les menuisiers, les puisatiers, les vanniers, les tailleurs et les cordonniers.

**Tableau 16 Synthèse des potentialités et Contraintes**

FORCES /OPPORTUNITES	FAIBLESSES/CONTRAINTES	Hypothèses de solution
Existence d'artisans	Faiblesse de l'équipement	Construire un village artisanal
		Achever la construction de la maison d'outils
		Subventionner le matériel artisanal
	Manque d'organisation	Aider les artisans à s'organiser
	Difficultés d'accès au financement	Faciliter l'accès au financement
	Insuffisance de la qualification des artisans	Renforcer les capacités des artisans



## 2.7 Le commerce

Il existe un marché central dans la commune. Il a fait l'objet récemment d'une réhabilitation et d'un élargissement par le projet MCA. On y trouve avant tout des produits locaux que les producteurs des villages alentour ou des revendeurs micro-détaillants viennent vendre. Les populations de la commune et des villages environnants s'y approvisionnent. Cependant, la population de Tanaff s'approvisionne également dans d'autres marchés, situés dans des localités proches: le marché de Sare Yoba dans la commune de Tankanto Escale, le marché de Dounguel en Guinée-Bissau, le marché de Djidadji en Guinée-Bissau, le marché de Yarang (sur la route de Ziguinchor à 25 km de Tanaff). Tous les dimanches un marché hebdomadaire se tient dans la commune.

En outre, on trouve plusieurs boutiques dans la Commune. Les grandes boutiques sont installées dans le quartier Escale, elles proposent des denrées alimentaires très variées et s'approvisionnent à partir de Ziguinchor et Kolda. Les petites boutiques de quartiers ne proposent souvent que quelques produits de base (sucre, thé, allumettes, lait...) et s'approvisionnent à partir des grandes boutiques.

**Tableau 17 synthèse des potentialités et Contraintes**

FORCES /OPPORTUNITES	FAIBLESSES/CONTRAINTES	Hypothèses de solution
Existence d'un marché central	Manque d'accompagnement	Renforcer la capacité des acteurs
Existence d'un marché hebdomadaire		Faciliter l'accès au crédit
Existence de magasins en gros		
Existence de petites boutiques		
Existence de restaurants		

## 2.8 Le transport

La commune de Tanaff est une ville carrefour. Elle est traversée d'est en ouest par la route nationale n° 6 –Kolda- Ziguinchor. Par ailleurs, la route latéritique Internationale relie Tanaff à la frontière de la guinée Bissau sur 09 km.

En outre, la commune de Tanaff est reliée aux collectivités locales limitrophes par un certain nombre de pistes intercommunautaires: La piste Tanaff-Bissassou (Commune de Simbandi).

A partir de Tanaff, des transporteurs privés assurent plusieurs liaisons quotidiennes (le nombre dépend de la clientèle) vers les destinations suivantes: Kolda, par la route nationale;

Ziguinchor, par la route nationale; Sedhiou à partir de Baghère et Karantaba. Le transport urbain y est assuré par les mototaxis (jakarta).

**Tableau 18 synthèse des potentialités et Contraintes**

FORCES /OPPORTUNITES	FAIBLESSES/CONTRAINTE	Hypothèses de solution
Existence mototaxis pour le transport urbain Existence d'un lieu de stationnement des véhicules de transport route nationale n0 6 réhabilité Existence de transporteurs interurbains Position de carrefour	Insuffisance des infrastructures et équipement de transport	Aménager la gare routière
		Réhabiliter les routes internes
		Renforcer et renouveler les véhicules de transport
		Faciliter l'accès au financement
		Aider les transporteurs à mieux s'organiser

## 2.9 La communication

Sur le plan des télécommunications, la commune semble bien lotie avec la présence d'une radio communautaire et des réseaux téléphoniques (orange, tigo, expresso).



*La radio communautaire de Tanaff*

Les radios captées sont sud FM, RTS, et RFI. Le signal de la télévision est excellent. Malgré tout, les populations de la commune sont confrontées à des difficultés de déplacement et de communication.

**Tableau 19 Synthèse des potentialités et Contraintes**

<b>FORCES /OPPORTUNITES</b>	<b>FAIBLESSES/CONTRAINTE</b>	<b>HYPOTHESES DE SOLUTION</b>
Existence d'une radio Communautaire Accès aux stations radio telles que Sud Fm/RTS/RFI	Sous équipement des infrastructures de communication	Renforcer l'équipement de la radio
Présence des réseaux téléphoniques et internet	Instabilité des réseaux orange et expresso	Densifier les réseaux téléphoniques

### **2.10 L'Épargne et le microcrédit**

Il existe une mutuelle d'épargne et de crédit à Tanaff, la MUWEC et une caisse du Crédit Mutuel du Sénégal.

Ces deux structures essaient tant bien que mal à satisfaire le besoin de crédit des populations. Pour le crédit de campagne et pour les personnes physiques, les montants varient de : 50 000 F à 250 000 F et la durée de remboursement est de neuf mois en un paiement unique. Les garanties sont essentiellement des terrains d'habitation, des charrues, une cession de salaire, etc. Quant aux personnes morales, les GIE surtout, les montants octroyés tournent autour de 350 000 F et le remboursement est effectué par mois avec un taux de d'intérêt 15,5 % par an qui du reste est très élevé. Les autres crédits concernent principalement le commerce, les transports.



En dehors des structures régulières, il existe des groupements informels, surtout au niveau des femmes qui pratiquent la tontine et ont intégré le CAURI.

**Tableau 20 synthèse des Potentialités et contraintes**

<b>FORCES /OPPORTUNITES</b>	<b>FAIBLESSES/CONTRAINTES</b>	<b>Hypothèses de solution</b>
Existence d'une agence du CMS ;  Pratique de la tontine par les groupements de femmes  Existence de CAURI  Existence de MUWEC	accès difficile au crédit	Alléger les conditions d'accès au crédit
	manque de ressources pour la MUWEC	Installer d'autres structures financières
		Chercher un bailleur pour accompagner la MUWEC

### **3. La gouvernance locale**

#### **3.1 Le conseil municipal**

Le conseil municipal est la principale structure de pilotage du développement communal. Les quartiers sont dirigés chacun par un délégué de quartier nommé par le maire. Autour de ces délégués de quartier sont installés des conseils de quartiers qui jouent le rôle d'instances de participation citoyenne à la gestion des affaires publiques locales.

Le Conseil Municipal compte 40 conseillers élus dont 20 femmes et est dirigé par le maire assisté de deux adjoints. Le Maire est l'ordonnateur du budget. Il administre la commune avec le concours des services municipaux à la tête desquels se trouve le secrétaire municipal.

Tous les quartiers de la commune sont représentés dans le conseil municipal. On note également une diversité de profils allant d'actifs du secteur primaire au cadre supérieur de haut niveau. Parmi les présidents de commissions, il n'y a qu'un seul qui n'a pas atteint le niveau d'études moyen. Cependant, les profils du personnel municipal ne sont pas forcément adaptés aux besoins d'élaboration et de mise en œuvre de politiques de développement local.

On note également une faible promotion de femmes aux postes de responsabilité. Une seule femme est présidente de commission.

### **3.2- Le Maire**

Il est élu par les conseillers à la majorité absolue des voix. Il représente le conseil, prépare le budget et est attributaire de nombreuses prérogatives prévues aux articles 93 et suivants du code général des collectivités locales du Sénégal (Loi 2013-10 du 28 septembre 2013). Il est assisté dans ses tâches par un personnel municipal composé de deux adjoints, d'un secrétaire municipal contractuel et d'agents administratifs et de collecteurs.

Le potentiel de ressources de la collectivité locale se situe essentiellement au niveau de l'activité des marchés et l'état civil. Une meilleure maîtrise de la gestion de ces derniers permettra à la commune d'améliorer considérablement ses ressources. On note également une non valorisation des opportunités de la coopération décentralisée.

Enfin, l'investissement en lui seul ne peut impulser une amélioration des finances locales. Il faut que celui-ci soit complété par des mesures d'accompagnement en matière de fiscalité, mais également au niveau de la gestion communale et de la gouvernance locale. A Tanaff l'investissement n'a pu être réalisé que grâce au fonds de concours de l'Etat.

Au total, des marges considérables d'amélioration des ressources locales existent pour peu qu'un minimum soit mis en place en matière d'organisation, de procédures et de suivi.

Les conditions de travail actuelles de la commune sont très difficiles. Le conseil municipal est logé actuellement dans un vieux bâtiment exigü et complètement délabré. Mais l'Etat est en train de construire un hôtel de ville pour la commune qui est presque achevé.

#### **Tableau 21 synthèse des potentialités et Contraintes**

<b>FORCES /OPPORTUNITES</b>	<b>FABLESSES/ CON- TRAINTES</b>	<b>Hypothèses de solution</b>
-Un hôtel de ville en construction	Difficultés de recouvrement	Information /sensibilisation

- le niveau d'études des élus acceptable	des taxes et de libérer les contreparties	Mise en place d'un système de recouvrement adapté Mise en place d'un système participatif d'élaboration de budget
	Manque de Formation	Renforcement de capacités des élus et le Personnel administrative
	Faible promotion des femmes aux postes de responsabilité	Renforcer la nomination des femmes aux postes de responsabilité
	Faible exploitation de la coopération décentralisée	Developper la cooperation décentralisée

**Tableau 22 Les concours financiers de l'Etat (FDD et FEC)**

	2013	2014	2015
<u>TOTAL FOND DE DOTATION</u>	14 000 000	14 000 000	15 500 000
<u>TOTAL FOND DE CONCOURS</u>	6 000 000	7 000 000	9 000 000

### 3.3 Les Services Déconcentrés de l'Administration

Le conseil municipal entretient une faible collaboration avec les services déconcentrés de l'administration. La politique de décentralisation confère aux pouvoirs élus la responsabilité dans le cadre des compétences transférées d'identifier et de mettre en œuvre leurs options locales. Pour autant, elle ne dessaisit les STD de leurs rôles de conseil et d'appui technique. L'insuffisante collaboration avec les Services techniques restreint les possibilités de trouver les réponses les plus adéquates aux préoccupations des populations.

### 3.4 Les projets et Programmes

Des projets et programmes interviennent dans la commune. Ces organisations d'appui au développement interviennent dans presque tous les domaines : agriculture, élevage, environnement, hydraulique, santé, éducation, renforcement de capacités, etc.

Ayant comme objectif global l'amélioration des conditions de vie des populations, elles s'appuient souvent sur la démarche participative pour mettre en œuvre leurs programmes. La quasi-totalité de ces intervenants ont les mêmes centres d'intérêts et les mêmes cibles.

Cependant, les actions de ces partenaires ne sont assez diffuses et méritent une mise en cohérence dans le cadre d'une intervention globale. L'enclavement de certaines localités est aussi un obstacle auquel ces organismes sont confrontés.

Une synergie entre les acteurs permettrait de rendre leurs interventions plus efficaces.

### **3.5 Les Organisations Communautaires de base**

Les organisations locales ne sont pas mises à contribution dans le pilotage du développement communal. En effet, ce dernier ne saurait incomber seulement à l'équipe municipale. Il existe certes une bonne dynamique associative dans les quartiers mais les associations existantes ne se sont pas encore organisées en des comités de développement de quartier suffisamment structurés pour porter le développement local.

**Tableau 24 synthèse des Potentialités et Contraintes**

<b>FORCES /OPPORTUNITES</b>	<b>FAIBLESSES/CONTRAINTE</b>	<b>HYPOTHESES DE SOLUTION</b>
Pluralité d'OCB	Faible capacité d'autofinancement	Aider les OCB à développer des AGR
Diversité des interventions	Absence de reconnaissance juridique pour certaines OCB	Aider ces organisations à se formaliser
	Problème d'accès aux ressources financières	Faciliter l'accès au financement
	Faible niveau des membres	Renforcer les capacités des OCB

### **4- Synthèse du Bilan Diagnostic**

Le diagnostic s'est intéressé d'abord aux secteurs sociaux, ensuite à la gestion de l'espace communal, puis aux secteurs économiques avant de terminer par le cadre institutionnel et organisationnel. Il en est ressorti la situation suivante:

-Des efforts doivent être accomplis pour améliorer l'accès des populations aux services sociaux de base à savoir l'éducation, la santé et l'eau potable.

Et que les couches vulnérables ont besoin plus de bienveillance de la part des gouvernants locaux.

-L'agriculture occupe une place stratégique dans l'économie de la commune de tanaff. Ce secteur doit être valorisé en renforçant les capacités de production. L'élevage et l'artisanat sont des secteurs dans lesquels la commune doit également faire des efforts pour améliorer l'offre commerciale. La pêche qui est très faible ainsi que le tourisme et l'industrie qui sont inexistantes doivent être développés pour offrir à la commune un élan de développement durable.

-La commune de tanaff doit améliorer son système de gestion des ordures et d'assainissement pour rendre son espace propre. Des efforts sont à faire pour une bonne maîtrise de l'espace.

- La commune traîne quelques lacunes dans sa gestion. Ces lacunes sont entre autres un manque d'efficacité et un déficit de participation citoyenne. Or, un développement économique et social n'est pas possible sans qu'il existe à la base un système de gouvernance efficace et basé sur la transparence, l'équité et la participation. C'est pourquoi, la commune se doit de renforcer ses capacités et celles des organisations communautaires de base pour plus d'efficacité dans son action et une meilleure participation des communautés.

## **VI- PLANIFICATION**

### **1. LA VISION**

Ce plan d'action 2016-2021 repose sur la vision d'une commune économiquement viable où la population vit dans un environnement propre et accède facilement et de manière équitable aux services sociaux de base.

### **2. LES AXES STRATEGIQUES**

Pour donner corps à cette vision la commune a identifié des trois (03) axes d'intervention:

***AXE 1 : Accès aux services sociaux de base et développement humain durable***

***AXE 2 : création de richesse et croissance inclusive***

***AXE 3 : Bonne gouvernance locale***

### **3- PROGRAMME D' ACTIONS PRIORITAIRE**



**AXE I ACCES AU SERVICES SOCIAUX DE BASE ET DEVELOPPEMENT HUMAIN DURABLE**

SECTEURS	OBJECTIFS STRATEGIQUES	ACTIONS RETENUES
EDUCATION	<b>Renforcer l'accès à l'éducation formelle</b>	Construire une case des tout-petits
		Construire un lycée
		Construire des salles de classes pour résorber les abris provisoires
		Construire un centre de formation professionnelle
	<b>Améliorer les conditions d'apprentissage et sécuriser les établissements scolaires</b>	Construire des salles de classes pour résorber les abris provisoires
		Clôturer les écoles 2 et 3
		Electrifier l'école 03
		Renforcer l'électricité dans les autres écoles
		Installer des cantines scolaires dans les écoles
		Acquisition de manuels et fournitures pour les écoles
		Acquisition du matériel didactique
		Subventionner les tenues des élèves
		foncer un puits amélioré au lycée
<b>Faciliter l'accès à l'éducation non formelle</b>	Recruter des gardiens pour toutes les écoles	
	Construire un logement pour les gardiens	
	construire des classes d'alphabétisation	
		Construire des écoles franco-arabes Construire une daara moderne

<b>SANTE</b>	<b>Etendre la couverture sanitaire</b>	Construire et équiper un centre de santé
		Construire et équiper une case de santé
		Construire et équiper des salles d'hospitalisation
		Agrandir le local de la maternité
		Acquérir une ambulance médicalisée pour la commune
		Aider à l'installation d'une pharmacie
	<b>Améliorer la qualité des services offerts dans le poste de santé</b>	affectation d'un second infirmier
		Renforcer l'équipement du poste de santé : lits, draps, intrants, tensiomètres, gants, etc.
		Renforcer les capacités du personnel sanitaire
		Construire un mini château pour le poste
Acquérir un groupe électrogène pour le poste		
<b>Promouvoir la Prévention contre les maladies</b>	Améliorer le système d'approvisionnement en médicaments	
	Organiser des campagnes d'information et de sensibilisation des populations sur les maladies fréquentes	
<b>HYDRAULIQUE</b>	<b>Accroître le taux de Couverture en Eau potable</b>	Renforcer et densifier le réseau d'adduction d'eau
		Construire des puits améliorés
		Réhabiliter les bornes fontaines non fonctionnelles
		Equiper le deuxième forage

		Promotion des branchements sociaux pour aider les familles démunies
	<b>Améliorer la gestion des ouvrages hydrauliques</b>	améliorer la gestion des bornes fonctionnelles
<b>ENERGIE</b>	<b>Renforcer l'électrification de la Commune</b>	Etendre et densifier le réseau électrique
		Densifier et entretenir l'éclairage public
	<b>Améliorer l'accès aux autres sources d'énergie</b>	Faciliter l'accès au bois de chauffe et au charbon
		Installation d'une Station d'essence Aider à l'installation d'un dépôt de gaz
<b>URBANISME/ HABITAT</b>	<b>Maîtriser l'occupation de l'espace communal</b>	Renforcer le lotissement
		Restructurer les zones non loties
		Elaborer un plan d'urbanisme
		Plaidoyer pour l'acquisition de nouvelles terres pour usage d'habitation
<b>HYGIENE/ASSAINISSEMENT</b>	<b>Renforcer le système de gestion des ordures</b>	Acquérir un tracteur
		Acquérir des bacs à ordures
		Acquérir des pelles et des brouettes
		Créer un système de traitement des ordures
		Organiser des campagnes IEC pour impliquer la population
	<b>Mettre en place un système d'assainissement adapté</b>	Elaborer un plan d'assainissement
		Construire des canaux d'évacuation des eaux usées et pluviales
		Construire dans les maisons des latrines respectant les normes environnementales
<b>JEUNESSE/SPORT/CULTURE</b>	<b>Améliorer l'épanouissement et l'emploi des jeunes</b>	Construire le foyer des jeunes
		Construire et équiper un stade municipal
		Renforcer l'équipement des ASC et les clubs sportifs

		Réhabiliter le terrain de basket et handball
		Renforcer les capacités des jeunes en montage et gestion de projets.
	<b>promouvoir l'expression culturelle</b>	Construire un centre socio-culturel
		Organiser des journées culturelles

**AXE II CREATION DE RICHESSE ET CROISSANCE INCLUSIVE**

<b>SECTEURS</b>	<b>OBJECTIFS STRATEGIQUES</b>	<b>ACTIONS RETENUES</b>
<b>AGRICULTURE</b>	<b>Accroître la productivité</b>	Acquérir un tracteur pour labour
		Acquérir des semoirs
		Aménager des blocs maraîchers
		Construire des bassins de rétention
		construire des ouvrages d'irrigation
		Construire des digues et barrage anti- sel
		Aider à la mise en place des intrants de qualité à temps
	<b>Réduire la Vulnérabilité des cultures agricoles</b>	Achat et distribution de produits phytosanitaires
		Plantation de haies vives autour des périmètres de maraichage
	<b>Faciliter la Commercialisation des produits agricoles</b>	Construire des pistes de production
Former les agricultures sur la technique de vente		
Créer un cadre de concertation entre les acteurs du secteur en particulier avec les opérateurs économique		
<b>ELEVAGE</b>	<b>Faciliter l'accès du bétail à l'alimentation et à l'abreuvement</b>	Promouvoir la culture fourragère
		Encourager la conservation des résidus des cultures
		Construire un magasin de stockage et de vente d'aliments de bétail
		Lutter contre les feux de brousse
		Organiser des campagnes de vaccination du

	<b>Améliorer la santé animale et la production</b>	bétail
		Aider à Installation une pharmacie vétérinaire
		Encourager l'adhésion au programme d'insémination artificielle
		Créer des unités de collectes et de transformation des produits locaux.
		Renforcer les capacités des aviculteurs et des éleveurs
<b>PECHE</b>	<b>Développer le secteur la pêche</b>	Promouvoir la pisciculture
<b>COMMERCE/ARTISANAT</b>	<b>Renforcer les infrastructures commerciales et artisanales dans la commune</b>	Construire un village artisanal
		Achever la construction de la maison à outils
		Aménager un abattoir semi- moderne
		Aménager un marché de bétail (foirail)
	<b>Renforcer les capacités techniques et financières des artisans et commerçants</b>	Faciliter l'accès des commerçants au crédit
		Faciliter l'accès des artisans au financement
		Subventionner le matériel artisanal
		Aider les artisans à s'organiser
		Renforcer les capacités des commerçants
		Renforcer les capacités des artisans
<b>INDUSTRIE/TOURISME</b>	<b>Promouvoir l'industrie et le tourisme</b>	Promouvoir la création de PME et PMI
		Construire des unités de transformation des fruits et des céréales,
		Construire des unités de savonnerie et de teinture
		Acquérir des moulins à céréales
		Construire d'autres campements touristiques
		Organiser des activités de promotion des valeurs culturelles
		Recenser et valoriser les sites touristiques
		Alléger les conditions d'accès au crédit
		Installer d'autres structures financières

<b>EPARGNE/CREDIT</b>	<b>Développer l'épargne et le crédit</b>	Chercher un bailleur pour accompagner la MUWEC
<b>TRANSPORT</b>	<b>Doter la commune d'infrastructures de transport adéquates</b>	Aménager la gare routière
		Réhabiliter les routes internes
	<b>Renforcer les équipements de transport</b>	Renforcer et renouveler les véhicules de transport
Faciliter l'accès des transporteurs au financement		
Aider les transporteurs à mieux s'organiser		
<b>COMMUNICATION</b>	<b>Améliorer l'accès à l'information</b>	Renforcer l'équipement la radio communautaire
		Renforcer les capacités des acteurs de la presse
		Densifier les réseaux téléphoniques : tigo et expresso
		Construire une salle informatique
<b>PROTECTION SOCIALE</b>	<b>Renforcer l'autonomisation des femmes</b>	Acquérir un tracteur pour le labour
		Acquérir des moulins à céréales
		Aménager des périmètres maraîchers
		Aider les femmes à accéder aux terres pour le maraîchage
		Formation des femmes en technique de transformation des produits locaux
		Formation des femmes en technique commerciale
		Organisation des foires de produits locaux
		Aider les femmes à accéder aux financements
	Doter les PVH du matériel (chaises roulantes.)	

	<b>Renforcer l'assistance des personnes vivant avec handicap</b>	Construire des rampes d'accès dans les édifices publics
		Renforcement organisationnel de l'association des PVH
		Mettre en place des programmes d'autonomisation des PVH

**AXE III BONNE GOUVERNANCE LOCALE**

<b>SECTEURS</b>	<b>OBJECTIFS STRATEGIQUES</b>	<b>ACTIONS RETENUES</b>
<b>INSTITUTION MUNICIPALE</b>	<b>Renforcer les capacités de l'institution municipale</b>	Renforcer les capacités des élus et le personnel administratif
		Renforcer l'élection ou la nomination des femmes aux postes de responsabilité
		Exploiter les opportunités offertes par la coopération décentralisée
		Mise en harmonie des interventions des partenaires
	<b>Instaurer une gestion efficace</b>	Mettre en place un système de recouvrement adapté
		Organiser des Campagnes de sensibilisation des populations
		Rendre les commissions techniques plus dynamiques
		Améliorer la gestion de l'état civil
<b>ORGANISATIONS COMMUNAUTAIRES DE BASE</b>	<b>Améliorer la transparence et la redevabilité</b>	Mettre en place à temps la cellule de Passation des marchés et la commission de marchés
		Transmettre dans les délais la liste des membres de la CPM et de la CM
		Elaborer et publier dans les délais légaux, les

		PPM et AGPM
		Afficher toutes les convocations et délibérations et notifier tous les actes de la communes aux concernés
		Organiser les débats d'orientation Budgétaires dans les délais légaux et associer largement la population
		Dynamiser les conseils de quartier en renforçant leurs capacités
	<b>Renforcer les capacités organisationnelles et financières des OCB</b>	Aider les OCB à développer des AGR
		Aider les OCB à se formaliser
		Faciliter l'accès des OCB au financement
		Renforcer les capacités des OCB



## **Plan d'Investissement Local**

Le plan d'investissement local s'étale sur la période 2016-2018 et devra faire l'objet d'une évaluation annuelle. La collectivité locale l'élabore en se référant au programme d'action prioritaire. C'est l'un des instruments importants permettant à la collectivité locale de procéder aux arbitrages budgétaires annuels

### Plan d'Investissement Local

AXES	Actions projetées	Localisation	Partenaires	Coût total	Echéance		
					2016	2017	2018
<b>AXE1</b>	<b>OS1 : Renforcer l'accès à l'éducation formelle</b>						
	Construire une case des tout-petits	Commune	ETAT	50 000 000	X		
	Construire un lycée	Commune	ETAT	400 000 000			X
	Construire des salles de classes pour résorber les abris provisoires	Dans toutes les écoles avec abris provisoires	CL/ ETAT/	150 000 000	X	X	X
	Construire un centre de formation professionnelle	Commune	CL	240 000 000		X	X
	Construire des écoles franco-arabes	Commune	Institut Al Azare	40 000 000	X		
	<b>OS2 Améliorer les conditions d'apprentissage et sécuriser les établissements scolaires</b>						
	Clôturer les écoles	Les écoles 2 et 3	A Chercher	35 000 000	X	X	
	renforcer l'électricité dans les autres écoles	Dans toutes les écoles publiques de la commune	CL/CGE	10 000 000	X		
	fonçage d'un puits amélioré	Au lycée de Tanaff	A chercher	4 000 000		X	X
	Acquisition du matériel didactique	Pour les écoles de la commune	CL	5 000 000	X		
	Achat et distribution de manuels et fournitures pour les écoles	Pour les écoles de la commune	CL	10 000 000	X		
	Recruter des gardiens pour toutes les écoles	Les écoles de la commune	CL	4 200 000		X	X
	installer des cantines scolaires	Pour les écoles de la commune	A rechercher	15 000 000	X	X	
Subventionner les tenues scolaires	Pour les écoles de la commune	CL	10 000 000		X	X	

<b>Sous Total Education</b>		<b>1011 000 000</b>				
<b>OS3 : Etendre le taux de couverture sanitaire</b>						
Construire et équiper un centre de santé	Commune	Etat	400 000 000	X		
Construction d'une case de santé	A badin	cl/ état	20 000 000		x	
Agrandir le local de la maternité	Poste de Santé	CL/ comité de santé	7 000 000	x		
Acquérir une ambulance médicalisée	Poste de santé	A rechercher	40 000 000	x		
Aider à l'installation d'une pharmacie	Commune	CL/ secteur privé	5 000 000	X		
<b>OS4 Améliorer la qualité des services offerts dans le poste de santé</b>						
Acquisition de lits, draps, intrants, tensiomètres, gants	Poste de santé	cl/ Etat/ PTF	60 000 000		x	X
Recrutement d'un second infirmier	Poste de santé	Etat/ comité de santé	2 000 000	x		
Construire un mini château d'eau	Poste de Santé	A rechercher	10 000 000		X	
Acquérir un groupe électrogène	Poste de Santé	A rechercher	25 000 000	X		
Renforcer les capacités du personnel sanitaire	Poste de santé	A rechercher	3 000 000	X		
Améliorer le système d'approvisionnement en médicaments	Poste de Santé	CL/ ETAT	3 000 000	X		
<b>OS5 Promouvoir la Prévention contre les maladies</b>						

Organiser des campagnes d'information et de sensibilisation des populations sur les maladies fréquentes	Commune	Comité de santé / école tanaff 01	2000000	X		
<b>Total Santé</b>			<b>537 000 000</b>			
<b>OS6 : Améliorer le taux de couverture en eau potable</b>						
Renforcer et densifier le réseau d'adduction d'eau	Commune	ENDA EAU/ ETAT/	40 000 000	X		
Construire des puits améliorés	Badin, Nema	CL	70 000 000		x	X
Promotion des branches sociaux pour aider les familles démunies	Badin, Nema Mansacounda, Moricounda	CL/ ETAT/ ENDA EAU	1 500 000	X		
<b>OS7 Améliorer la gestion des ouvrages hydrauliques</b>						
améliorer la gestion des bornes fonctionnelles	Escale, Mansacounda, Moricounda	cl/Asufor	700 000	X		
Renforcer les capacités du personnel gérant le forage	Commune	CL	1 000 000	X		
<b>Total Hydraulique</b>			<b>126 700 000</b>			
<b>OS8 : Améliorer l'épanouissement et l'emploi des jeunes</b>						
Construire le foyer des jeunes	Commune	A rechercher	40 000 000		X	
Renforcer l'équipement des ASC et des clubs sportifs	Commune	Cl/ ODCAV	30 000 000	X	X	X
Réhabiliter le terrain de basket, handball	Commune	CL/Etat	15 000 000			
Renforcer les capacités des jeunes en montage et gestion de projets	Commune	CL / Etat	3 000 000	X	X	X

<b>OS9 Promouvoir l'expression culturelle</b>						
Organiser des journées culturelles	Commune	CL /Population	5 000 000		X	
<b>TOTAL jeunesse, sport, culture</b>			<b>93 000 000</b>			
<b>OS 10 Renforcer l'électrification de la Commune</b>						
Etendre et densifier le réseau électrique	Badin, Moricounda, ma,sacounda,Escale, Né-ma	Etat	75 000 000	X	x	X
Densifier et entretenir l'éclairage public	Badin, Moricounda, mansacounda,Escale, Néma	Etat	50 000 000	X	x	X
<b>OS 11 Améliorer l'accès aux autres sources d'énergie</b>						
Faciliter l'accès au bois de chauffe et du charbon	Badin, Moricounda, ma,sacounda,Escale, Né-ma	Etat	5 000 000	X	x	X
Aider à l'installation d'un dépôt de gaz	Escale	CL	10 000 000		x	X
<b>TOTAL Energie</b>			<b>140 000 000</b>			
<b>OS12 Maîtriser l'occupation de l'espace communal</b>						
Renforcer le lotissement	Commune	CL	40 000 000	X		
<b>Total Urbanisme</b>			<b>40 000 000</b>			
<b>OS13 Renforcer le système de gestion des ordures</b>						
Acquérir un tracteur pour ramassage	Commune	A rechercher	40 000 000	X		
Acquérir des bacs à ordures	Badin, Moricounda, ma,sacounda,Escale, Né-ma	CL	5 000 000	X		
Acquérir des pelles et des brouettes	Badin, Moricounda, ma,sacounda,Escale, Né-	CL	1 500 000	X		

		ma					
	Organiser des campagnes IEC pour impliquer la population	Badin, Moricounda, mansacounda, Escale, Néma	CL	3 500 000	X	x	X
<b>OS 14 Mettre en place un système un système d'assainissement adapté</b>							
	Construire dans les maisons des latrines respectant les normes environnementales	Badin, Moricounda, ma,sacounda,Escale, Néma	CL	60 000 000			X
<b>Total Hygiène/ Assainissement</b>				<b>110 000 000</b>			
<b>TOTAL AXE 1</b>				<b>2 057 700 000</b>			
<b>AXE 2</b>	<b>OS 15 Accroître le rendement de l'agriculture</b>						
	Acquérir un tracteur pour labour	Commune	CL	40 000 000	X		
	Acquérir des semoirs	Commune	CL	3 000 000		x	X
	Construire des bassins de rétention	Commune	CL/ ENDA EAU	60 000 000	X		
	construire des ouvrages d'irrigation	Commune	CL/ ENDA EAU	50 000 000	X		
	Construire des digues anti-sel	Commune	CL/ Chambre de commerce/ Etat/ Coopération italienne	50 000 000		x	X
	Aider à la mise en place des intrants de qualité à temps	Commune	CL/ ETAT	3 000 000	X		
	Renforcer les capacités des agriculteurs en techniques culturales	Commune	CL/ ETAT	3 000 000	X		
<b>OS 16 Faciliter la Commercialisation des produits agricoles</b>							

Construire des pistes de production	Commune	CL/ AGEROUTE	900 000 000		x	X
Renforcer les capacités des agriculteurs en technique de vente	Commune	CL/ ETAT	3 000 000	X		
<b>Total Agriculture</b>			1 112 000 000			
<b>OS 17 Faciliter l'accès du bétail à l'alimentation et à l'abreuvement</b>						
Construire deux abreuvoirs modernes	Commune	CL/ Etat	5 000 000		x	X
Promouvoir la culture fourragère	Commune	Etat/ CL/ éleveurs	3 000 000		x	X
Encourager la conservation des résidus des cultures	Commune	CL/ agriculteur/	1 500 000	X	x	X
Construire un magasin de stockage et de vente d'aliments de bétail	Commune	A rechercher	30 000 000		x	
Lutter contre les feux de brousse	Commune	CL/ Etat	500 000	X		
<b>OS18 Améliorer la santé animale et renforcer les compétences des éleveurs</b>						
Organiser des campagnes de vaccination du bétail	Commune	Etat	500 000	X		
Aider à Installation une pharmacie vétérinaire	Commune	A rechercher	500 000		x	X
Renforcer les capacités des aviculteurs et des éleveurs	Commune	Etat/ CL/	1 000 000	X		
<b>Total Elevage</b>			42 000 000			
<b>OS19 Renforcer les infrastructures commerciales et artisanales dans la commune</b>						
Achever la construction de la maison de l'outil	Mansacounda	Etat	15 000 000	X		
Aménager un abattoir semi-moderne	Commune	A rechercher	3 000 000	X		

Aménager un marché de bétail (foirail)	Commune	CL	15 000 000	X		
<b>OS20 Renforcer les capacités techniques et financières des artisans et commerçants</b>						
Renforcer les capacités des commerçants	Commune	A rechercher	1 500 000	X		
Faciliter l'accès des commerçants au crédit	Commune	A rechercher	3 000 000	X		
Aider les artisans à s'organiser	Commune	CL	1 000 000	X		
Faciliter l'accès des artisans au financement	Commune	Etat /C L	3 000 000	X		
Renforcer les capacités des artisans	Commune	Etat	1 500 000		x	X
<b>TOTAL Commerce/Artisanat</b>			<b>43 000 000</b>			
Promouvoir la création de PME et PMI	Commune	CI/Etat	1 000 000	X		
Construire des unités de transformation des fruits et des céréales,	Commune	A rechercher	60 000 000		x	X
Construire des unités de savonneries et de teinture	Commune	A rechercher	60 000 000		x	X
Acquérir des moulins à céréales	Commune	A rechercher	9 000 000		x	
Organiser des activités de promotion des valeurs culturelles	Commune	CL	1 500 000	X		
Recenser et valoriser les sites touristiques	Commune	CL	500 000	X		
<b>TOTAL industrie/Commerce</b>			<b>132 000 000</b>			
<b>OS22 Développer l'épargne et le crédit</b>						



Aider à l'Installation d'autres structures financières	Commune	A rechercher	100 000		X	
Chercher un bailleur pour accompagner la MUWEC	Commune	A rechercher	100 000		X	
<b>TOTAL Epargne/ Crédit</b>			<b>200 000</b>			
<b>OS23 Doter la commune d'infrastructures de transport adéquates</b>						
Aménager la gare routière	Commune	Coopération Allemande	25 000 000	X		
Réhabiliter les routes internes	Badin, Moricounda, ma, sacounda, Escale, Néma	Etat	100 000 000	X		
<b>OS24 Renforcer les équipements de transport</b>						
Faciliter l'accès au financement	Commune	CL	2 000 000		X	X
Aider les transporteurs à mieux s'organiser	Commune	CL	200 000		X	X
<b>Total Transport</b>			<b>127 200 000</b>			
<b>OS 25 Améliorer l'accès à l'information</b>						
Renforcer les capacités des acteurs de la presse	Commune	CL	3 000 000	X	X	X
<b>TOTAL Communication</b>			<b>3 000 000</b>			
<b>OS 26 Renforcer l'autonomisation des femmes</b>						
Acquisition d'un tracteur	Commune	CL	40 000 000	X		
Acquisition de moulins à céréales	Commune	CI/Etat	15 000 000		X	X
Aménager des périmètres maraîchers	Badin, Néma, escale	CI/Etat/PTF	40 000 000		X	X
Aider les femmes à accéder aux terres pour le maraî-	Commune	CI/Etat	4 000 000	X	X	X

	chage						
	Aider les femmes à accéder aux financements	Commune	CL/ Fongip/ ANPEJ	4 000 000	X	X	X
<b>OS 27 Renforcer l'assistance des personnes vivant avec handicap</b>							
	Acquérir des chaises roulantes pour les PVH	Commune	à rechercher	40 000 000		X	X
	Construire des rampes d'accès	dans les édifices publics de la Commune	CL	10 000 000	X	x	
	Renforcer les capacités des PVH	Commune	CI/Etat	3 000 000		x	X
	Mettre en place des programmes d'autonomisation des PVH	Commune	Etat	7 000 000		x	X
	<b>Total protection sociale</b>			<b>159 000 000</b>			
	<b>TOTAL AXE2</b>			<b>1 618 400 000</b>			
<b>OS 28 Accroître l'efficacité dans la gestion des affaires</b>							
<b>AXE 3</b>	Renforcer les capacités des élus et les agents municipaux	Commune	CL/ARD	6 000 000	X	x	
	Renforcer l'élection ou la nomination des femmes aux postes de responsabilité	Commune	CL	3 000 000	X	x	X
	Exploiter les opportunités offertes par la coopération décentralisée	Commune	CL	3 000 000	X	x	X
	Mise en harmonie des interventions des partenaires	Commune	CL	1 000 000	X	x	X
	Mettre en place un système de recouvrement adapté	Commune	AECID	15 000 000	X	x	X

Organiser des Campagnes de sensibilisation des populations	Badin, Moricounda, ma,sacounda,Escale, Néma	AECID	3 000 000	X	x	X
Rendre les commissions techniques plus dynamiques	Commune	CL	X	X	x	X
Améliorer la gestion de l'état civil	Commune	AECID	3 000 000	X	x	X
Mettre en place un plan d'action pour prévenir les risques dans la commune	Commune	CL	1 000 000	X	X	X
<b>TOTAL Institution Municipale</b>			<b>32 000 000</b>			
<b>Promouvoir une meilleure Participation Citoyenne</b>						
Dynamiser les conseils de quartier en renforçant leurs capacités	Badin, Moricounda, ma,sacounda,Escale, Néma	ARDS	1 000 000	x	x	X
Aider les OCB à développer des AGR	Badin, Moricounda, mansacounda,Escale, Néma	A rechercher	1 500 000	X	x	X
Aider les OCB à se formaliser	Badin, Moricounda, mansacounda,Escale, Néma	CL	1 500 000	X	x	X
Faciliter l'accès des OCB au financement	Badin, Moricounda, mansacounda, Escale, Néma	ANPEJ/FONGIP	3 000 000	X	x	X
Renforcer les capacités des OCB	Badin, Moricounda, mansacounda,Escale, Néma	A rechercher	2 000 000		x	X
<b>TOTAL OCB</b>			<b>9 000 000</b>			

	<b>TOTAL AXE 3</b>	<b>41 000 000</b>	
	<b>TOTAL GLOBAL</b>	<b>3 716 700 000</b>	

## 6-PLAN ANNUEL D'INVESTISSEMENT

L'opérationnalisation du PIL passe par l'élaboration de Plans d'Investissement Annuels (PIA) prise en charge par la commission de planification. Ces PIA permettent à la commune d'avoir une meilleure visibilité de son programme d'activités et devront guider l'élaboration de ses budgets annuels. La plupart des projets inscrits dans le PAI sont ceux dont le financement est déjà acquis auprès d'un partenaire ou simplement par la Collectivité locale. Toute action qui ne sera pas réalisée au cours de l'année 2016 sera reversée dans le PAI de 2017.

### Plan d'Investissement Annuel (2016)

SECTEURS	ACTIONS	LOCALISATION	PARTE-NAIRES	NBRE	COUT TOTAL
<b>Renforcer l'accès à l'éducation formelle</b>					
<b>EDUCATION</b>	Construire une case des tout-petits	Commune	ETAT	01	50 000 000
	Construire des salles de classes pour résorber les abris provisoires	Dans toutes les écoles avec abris provisoires	CL/ ETAT/	07	50 000 000
	Construire des écoles franco-arabes	Commune	Institut Al Azare	01	40 000 000
	<b>Améliorer les conditions d'apprentissage et sécuriser les établissements scolaires</b>				
	Clôturer les écoles	Ecole 2	A rechercher	01	17 000 000
	renforcer l'électricité dans les écoles	Dans toutes les écoles publiques de la commune	CL/CGE	05	10 000 000
	Achat et Distribution de matériel didactique	Pour toutes les écoles de la commune	CL	x	5 000 000
	Achat et distribution de manuels et fournitures	Pour toutes les écoles de la commune	CL	x	10 000 000
	installer une cantine scolaire	Ecole 3	CL/ Etat	01	5 000 000
<b>SOUS TOTAL</b>					<b>187 000 000</b>
<b>Accroître le taux de couverture sanitaire</b>					
<b>SANTE</b>	Construire et équiper un centre de santé	Commune	Etat	01	400 000 000
	Agrandir le local de la maternité	Poste de Santé	CL/ comité de santé	01	7 000 000
	Acquérir une ambulance médicalisée	Poste de santé	A rechercher	01	40 000 000
	Aider à l'installation d'une pharmacie	Commune	CL/secteur privé	01	5 000 000
	<b>Améliorer la qualité des services offerts dans le poste de santé</b>				
	Renforcer les capacités du personnel sanitaire	Poste de santé	A rechercher	05	3 000 000
	Acquérir un groupe électrogène pour le poste	Poste de santé	A rechercher	01	25 000 000
	Améliorer le système d'approvisionnement en médicaments	Poste de santé	CL/ ETAT	x	3 000 000
	Recruter un second infirmier	Poste de santé	Etat/ comité de		2 000 000

			santé		
<b>Promouvoir la Prévention contre les maladies</b>					
	Organiser des campagnes d'information et de sensibilisation des populations sur les maladies fréquentes	Commune	Comité de santé / école tanaff 01	08	2 000 000
<b>SOUS TOTAL</b>					<b>487 000 000</b>
<b>Améliorer le taux de couverture en eau potable</b>					
<b>HYDRAU-LIQUE</b>	Renforcer et densifier le réseau d'adduction d'eau	Commune	ENDA EAU/ ETAT/		40 000 000
	Promotion des branchements sociaux pour aider les familles démunies	Commune	CL/ ETAT/ ENDA EAU		1 500 000
	<b>Améliorer la gestion des ouvrages hydrauliques</b>				
	améliorer la gestion des bornes fonctionnelles	Commune	cl/Asufor	X	700 000
	Renforcer les capacités du personnel gérant le forage	Commune	CL	04	1 000 000
<b>SOUS TOTAL</b>					<b>43 200 000</b>
<b>Renforcer l'électrification de la Commune</b>					
<b>ENERGIE</b>	Etendre et densifier le réseau électrique	Commune	Etat	X	25 000 000
	Densifier et entretenir l'éclairage public	Commune	Etat	X	10 000 000
	<b>Améliorer l'accès aux autres sources d'énergie</b>				
	Faciliter l'accès au bois de chauffe et du charbon	Commune	Etat	X	2 000 000
<b>SOUS TOTAL</b>					<b>37 000 000</b>
<b>Renforcer le système ramassage des ordures</b>					
<b>HYGIENE/ AS-SAINISSE-MENT</b>	Acquérir un tracteur pour ramassage	Commune	A rechercher	01	40 000 000
	Acquérir des bacs à ordures	Commune	CL	10	5 000 000
	Acquérir des pelles et des brouettes	Commune	CL	50	1 500 000
	Organiser des campagnes IEC pour impliquer la population	Commune	CL	05	1 200 000
<b>SOUS TOTAL</b>					<b>47 700 000</b>
<b>Maîtriser l'occupation de l'espace communal</b>					
<b>URBANISME/HABITAT</b>	Renforcer le lotissement	Commune	CL	X	40 000 000
<b>SOUS TOTAL</b>					<b>40 000 000</b>
<b>Accroître le rendement de l'agriculture</b>					
	Acquérir un tracteur pour labour	Commune	CL	01	40 000 000
	Aider à la mise en place des	Commune	CL/	x	3 000 000

<b>AGRICULTURE</b>	intrants de qualité à temps		ETAT		
	Construire des bassins de rétention d'eau	Commune	CL/ EN-DA EAU	02	60 000 000
	construire des ouvrages d'irrigation pour le maraichage	Commune	CL/ EN-DA EAU	02	50 000 000
	Aménager un périmètre maraîcher	Badin ou Néma	A rechercher	01	10 000 000
	Renforcer les capacités des agriculteurs en techniques culturales	Commune	Etat	02	4 000 000
	<b>Faciliter la Commercialisation des produits agricoles</b>				
	Renforcer les capacités des producteurs en technique de vente	Commune	CL/ ETAT	02	3 000 000
	Organisation de foire des produits locaux	Commune	A rechercher	01	3 000 000
<b>SOUS TOTAL</b>					<b>173 000 000</b>
<b>ELEVAGE</b>	<b>Faciliter l'accès du bétail à l'alimentation et à l'abreuvement</b>				
	Encourager la conservation des résidus des cultures	Commune	CL/ agriculteur/	x	500 000
	Lutter contre les feux de brousse	Commune	CL/ Etat	X	
	Construire un abreuvoir moderne	Commune	CL/ Etat	01	5 000 000
	<b>Améliorer la santé animale et renforcer les compétences des éleveurs</b>				
	Renforcer les capacités des aviculteurs et des éleveurs	Commune	Etat/ CL/	01	500 000
	Organiser des campagnes de vaccination du bétail	Commune	A rechercher	X	1 000 000
<b>SOUS TOTAL</b>					<b>7 000 000</b>
<b>COMMERCE/ARTISANAT</b>	<b>Renforcer les infrastructures commerciales et artisanales</b>				
	Achever la construction de la maison de l'outil	Mansacounda	Etat	01	15 000 000
	Aménager un abattoir semi-moderne	Commune	Etat	01	500 000
	Aménager un marché de bétail (foirail)	Commune	CL	01	3 000 000
	<b>Renforcer les capacités techniques et financières des artisans et commerçants</b>				
	Renforcer les capacités des commerçants	Commune	A rechercher	01	1 500 000
	Renforcer les capacités des artisans	Commune	A rechercher	01	1 500 000
	Faciliter l'accès des commerçants au crédit	Commune	A rechercher	X	3 000 000
	Faciliter l'accès des artisans au financement	Commune	Etat /C L	X	3 000 000
	Aider les artisans à se formaliser	Commune	CL	X	1 000 000
<b>SOUS TOTAL</b>					<b>28 500 000</b>
<b>Promouvoir l'industrie et le tourisme</b>					
<b>INDUS-</b>	Promouvoir la création de PME et PMI	Commune	Cl/Etat	01	1 000 000

<b>TRIE/TOURISME</b>	Organiser des activités de promotion des valeurs culturelles	Commune	CL	05	1 500 000	
	Recenser et valoriser les sites touristiques	Commune	CL	01	500 000	
<b>SOUS TOTAL</b>					<b>3 000 000</b>	
<b>Doter la commune d'infrastructures de transport adéquates</b>						
<b>TRANSPORT</b>	Aménager la gare routière	Commune	Coopération Allemande	01	25 000 000	
	Réhabiliter les routes internes	Commune	Etat	x	100 000 000	
<b>SOUS TOTAL</b>					<b>125 000 000</b>	
<b>Améliorer l'accès à l'information</b>						
<b>COMMUNICATION</b>	Renforcer les capacités des acteurs de la presse	Commune	CL	03	1 000 000	
<b>SOUS TOTAL</b>					<b>1 000 000</b>	
<b>Améliorer l'épanouissement et l'emploi des jeunes et promouvoir la culture</b>						
<b>JEUNESSE /SPORT/ CULTURE</b>	Renforcer l'équipement des ASC et des clubs sportifs	Commune	Cl/ OD-CAV		10 000 000	
	Renforcer les capacités des jeunes en montage et gestion de projets	Commune	CL / Etat		1 000 000	
<b>SOUS TOTAL</b>					<b>11 000 000</b>	
<b>Renforcer l'autonomisation des femmes</b>						
<b>GENRE</b>	Aider les femmes à accéder aux terres pour le maraîchage	Commune	Cl/Etat		1 250 000	
	Aider les femmes à accéder aux financements	Commune	CL/ Fon-gip/ ANPEJ		1 250 000	
	<b>Renforcer l'assistance des personnes vivant avec handicap</b>					
	Construire des rampes d'accès dans les édifices publics	Commune	CL		5 000 000	
<b>SOUS TOTAL</b>					<b>5 250 000</b>	
<b>Améliorer la gestion des affaires</b>						
<b>GESTION LOCALE</b>	Renforcer les capacités des élus et les agents municipaux	Commune	CL/ARD		6 000 000	
	Renforcer l'élection ou la nomination des femmes aux postes de responsabilité	Commune	CL		3 000 000	
	Exploiter les opportunités offertes par la coopération décentralisée	Commune	CL		3 000 000	
	Mise en harmonie des interventions des partenaires	Commune	CL		1 000 000	
	Mettre en place un système de recouvrement adapté	Commune	AECID		15 000 000	



	Organiser des Campagnes de sensibilisation des populations	Dans tous les quartiers de la commune	AECID	05	3 000 000
	Rendre les commissions techniques plus dynamiques	Commune	CL	x	X
	Améliorer la gestion de l'état civil	Commune	AECID	x	3 000 000
	Mettre en place un plan d'action pour prévenir les risques dans la commune	Commune	CL	01	1 000 000
<b>Promouvoir une meilleure Participation Citoyenne</b>					
	Dynamiser les conseils de quartier en renforçant leurs capacités	Badin, Moricounda, ma,sacounda,Escale, Néma	ARDS	07	1 000 000
	Aider les OCB à développer des AGR	Badin, Moricounda, mansacounda,Escale, Néma	A rechercher	x	1 500 000
	Aider les OCB à se formaliser	Badin, Moricounda, mansacounda,Escale, Néma	CL	x	1 500 000
	Faciliter l'accès des OCB au financement	Badin, Moricounda, mansacounda, Escale, Néma	ANPEJ/FO NGIP	X	3 000 000
	Renforcer les capacités des OCB	Badin, Moricounda, mansacounda,Escale, Néma	A rechercher	03	2 000 000
<b>SOUS TOTAL</b>					<b>44 000 000</b>
<b>TOTAL PIA</b>					<b>1 239 650 000</b>

## **V) STRATEGIE DE MISE EN ŒUVRE**

### **1- SOURCE DE FINANCEMENT**

Le budget nécessaire pour réaliser ce plan est très important. Par conséquent, la commune doit mettre en œuvre des stratégies efficaces de recherche de fonds et de montage de dossier de financement. Elle doit tout d'abord faire des efforts conséquents pour mobiliser ses ressources propres afin d'assurer la contrepartie exigible. La gare routière de la commune qui est en phase d'achèvement contribuera considérablement au renforcement des ressources propres de la commune.

Elle doit en outre sensibiliser les populations pour que ces dernières acceptent non seulement de s'acquitter de leurs obligations fiscales mais d'aller au-delà, du moins pour ceux qui le peuvent, en contribuant directement, soit physiquement ou financièrement, à la réalisation de certains ouvrages.

Mais, elle ne doit pas se limiter à la mobilisation de ressources propres et à la sensibilisation des populations, la commune doit également s'orienter vers la recherche de partenaires techniques et financiers et l'exploitation des opportunités offertes par la coopération décentralisée.

## **2- MECANISMES DE SUIVI-EVALUATION**

Le suivi-évaluation portera sur l'ensemble des activités et des projets du PDC. Il consistera à surveiller le niveau d'exécution de chaque projet pour s'assurer de son harmonisation avec le plan mais aussi de détecter les anomalies et difficultés éventuelles en vue de les résoudre.

D'une part, il sera procédé à une évaluation à mi-parcours pour mesurer les performances et le degré d'atteinte des résultats escomptés.

D'autre part une évaluation définitive sera faite à la fin du processus qui permettra de ressortir le taux de réalisation physique et financière du PDC, les financements sur fonds propres, les financements des partenaires, les projets hors plan, etc.

Les structures chargées de faire ce suivi sont d'abord, les commissions sectorielles de la commune. Chacune de ces commissions doit suivre la mise en œuvre des projets prévus dans son secteur, sous la houlette de la commission planification. Et les réunions comme les débats d'orientation Budgétaire seront mises à profit pour une évaluation annuelle.

La commune va associer également les services techniques déconcentrés non seulement dans la mise en œuvre du plan mais dans son évaluation. Des conventions-types seront signées avec ces services dans ce sens.

## **VI) CONCLUSION**

La réalisation de ce document a été faite grâce à la mobilisation et l'implication de tous les acteurs du développement local à savoir les élus, les autorités déconcentrées, les partenaires techniques et financiers et les populations. C'est l'engagement des uns et l'expertise des autres qui a permis d'élaborer ce plan qui constituera désormais le cadre d'orientation des stratégies et programmes de développement de la commune de Tanaff. Son horizon temporel est de six ans (2016-2021). Il est le fruit d'un travail concerté car le processus qui a abouti à son élaboration a été participatif du début à la fin, de la phase diagnostic à la planification en passant par la priorisation.

# **ANNEXES**

**Tableau 01 Liste des Organisations communautaires de base**

Nom de l'organisation	Adresse	Domaine d'activité
GPF moricounda	Moricounda	Maraichage Aviculture
GPF kambeng	Moricounda	Maraichage Aviculture
GPF balante	Moricounda	Maraichage Aviculture
GPF Moussa Doussou Kouyaté	Mansacounda	Maraichage Micro finance
GPF fankanta	Escale	Maraichage, Aviculture, Micro finance
GPF Konkodouma	Néma	Maraichage Aviculture Micro-finance
GPF Kawral	Bading	Maraichage
08 GIE	Moricounda Mansacounda Escale Néma	
05 organisations religieuses	Moricounda Mansacounda Escale Néma Bading	Religion
ASC Moricounda	Moricounda	Sport et culture
ASC Soulacounda	Moricounda	Sport et culture
ASC Texas	Mansacounda	Sport et culture
ASC kayet	Escale	Sport et culture
ASC sénépharma	Escale	Sport et culture
ASC Dioliba	Néma	Sport et culture
ASC Kawral	Bading	Sport et culture

**Tableau 02 LISTE DES PARTENAIRES INTERVENANT DANS LA COMMUNE**

NOM DU PARTENAIRES	TYPES	DOMAINE D'INTERVENTION
CRS	ONG	Microcrédit, environnement
AFRICARE	ONG	Sécurité alimentaire et santé
TOSTAN	ONG	Alphabétisation
AFRIQUE EN JEU	ONG	Développement communautaire
MCA	PROGRAMME	Réalisation d'un marché
PNDL	PROGRAMME	Réalisation des infrastructures
KFW	PROGRAMME	Réalisation d'infrastructures
ENDA EAU POPULAIRE	ONG	Hydraulique et assainissement
PRODDEL	PROGRAMME	Réalisation PDC

**Tableau 03 Données des trois budgets précédents de la commune**

<b>RECETTES</b>							
<u>AN-NEES</u>	<u>FONCTIONNEMENT</u>		<u>INVESTISSEMENT</u>		<u>TOTAL</u>		<u>TAUX DE REALISA</u>
	<u>PREVUES</u>	<u>REALI-SEES</u>	<u>PRE-VUES</u>	<u>REALI-SEES</u>	<u>PRE-VUES</u>	<u>REALI-SEES</u>	
2013	42 461 526		68 949 406		<b>111 410</b> <b>932</b>		
2014	43 222 149		62 512 564		<b>105 734 7</b> <b>13</b>		
2015	48 021 42 6		135 849406		<b>183 870 8</b> <b>32</b>		
<b>DEPENSES</b>							
<u>ANNEES</u>	<u>FONCTIONNEMENT</u>		<u>INVESTISSEMENT</u>		<u>TOTAL</u>		<u>TAUX DE REALISA-TION</u>
	<u>PRE-VUES</u>	<u>REALI-SEES</u>	<u>PRE-VUES</u>	<u>REALI-SEES</u>	<u>PREVUES</u>	<u>REALI-SEES</u>	
2013	42 461 526		68 949 406		<b>111 410</b> <b>932</b>		
2014	55 222 149		91 377 340	22 715 720	<b>146 599 5</b> <b>51</b>		
2015	48 021 426		135 849 406		<b>183 870</b> <b>832</b>		

**Tableau 04 Liste des commissions technique de la commune**

<b>Commissions</b>	<b>Présidents</b>	<b>Profession</b>	<b>Nombre de mandats</b>	<b>Niveau d'instruction</b>
Education	Moussa Bocoum	Professeur	01	Universitaire
Santé	Mamadou L. Diallo	Commerçant	01	Élémentaire
Culture	El hadji Gassama	Instituteur	02	Secondaire
Jeunesse et sport	Aboubacar Cissé	Instituteur	02	Moyen
Aménagement Territoire	Mamadou lamine Barry	Instituteur	01	Secondaire
Environnement	Malang kouyaté	Secrétaire au lycée	01	Moyen
Urbanisme et habitat	Mamadou Ndiaye	Instituteur	02	Moyen
Planification	Aminata Ngom	Commerçante	02	Moyen